

## 座 標 値 ・ 標 高 値 一 覧 表

測 点	公共座標(Ⅲ系)(m)		標高(m)	備考	
	X座標	Y座標	T.P基準		
標高基準点					
A-1	-131690.362	63987.225	156.848	新設	直接水準
A-2	-131444.282	63780.800	157.240	新設	〃
B-3	-131714.526	64203.781	157.402	新設	〃
B-4	-131816.508	64268.614	158.159	新設	〃
B-5	-131861.069	64027.690	157.263	新設	〃
D-12	-131840.476	64715.994	158.289	新設	〃
D-13	-131863.813	64556.845	158.576	新設	〃
D-14	-131750.920	64685.392	157.637	新設	〃
E-6	-131576.743	64820.840	159.054	新設	〃
E-11	-131630.770	64945.728	159.476	新設	〃
F-7	-131550.701	65001.502	159.363	新設	〃
F-8	-131466.837	64838.506	158.497	新設	〃
F-9	-131375.945	65001.726	158.424	新設	〃
F-10	-131419.867	65087.027	158.599	新設	〃
G-15	-131517.522	65187.751	159.264	新設	〃
G-16	-131449.972	65459.414	159.781	新設	〃
G-17	-131621.883	65448.218	160.881	新設	〃
G-18	-131623.555	65328.004	159.918	新設	〃
G-19	-131630.610	65204.030	159.329	新設	〃
J-20	-131794.469	65369.932	158.791	新設	〃
J-21	-131740.245	65314.884	159.902	新設	〃

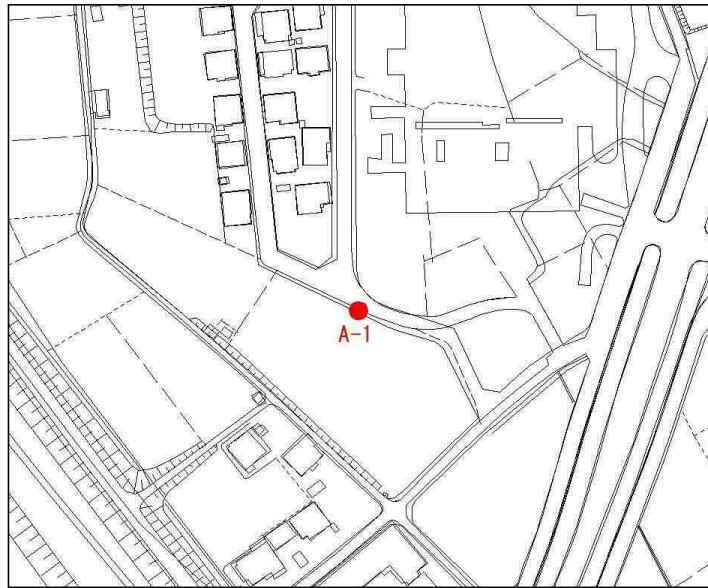
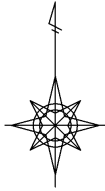
座標値は、世界測地系を表示している。

# 標高基準点の記

点名	A-1	座標	X=	-131690.362	標識	金属標
			Y=	63987.225		
		標高	H=	156.848		

所在地 広島県三次市三次町 地内


位置図



遠景



近景



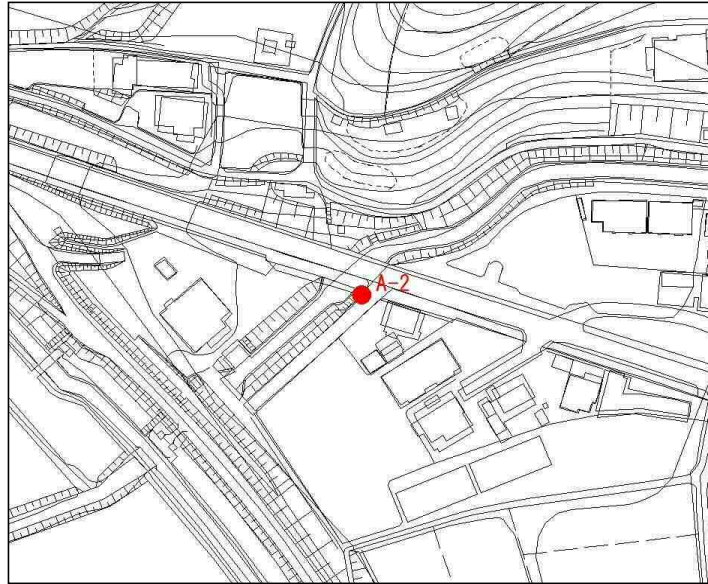
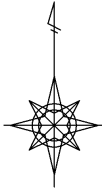
※座標は、世界測地系(公共座標(Ⅲ系))を表示している。標高は、T.Pを基準としている。

# 標高基準点の記

点名	A-2	座標	X=	-131444.282	標識	金属標
			Y=	63780.800		
		標高	H=	157.240		

所在地 広島県三次市三次町 地内

位置図



遠景

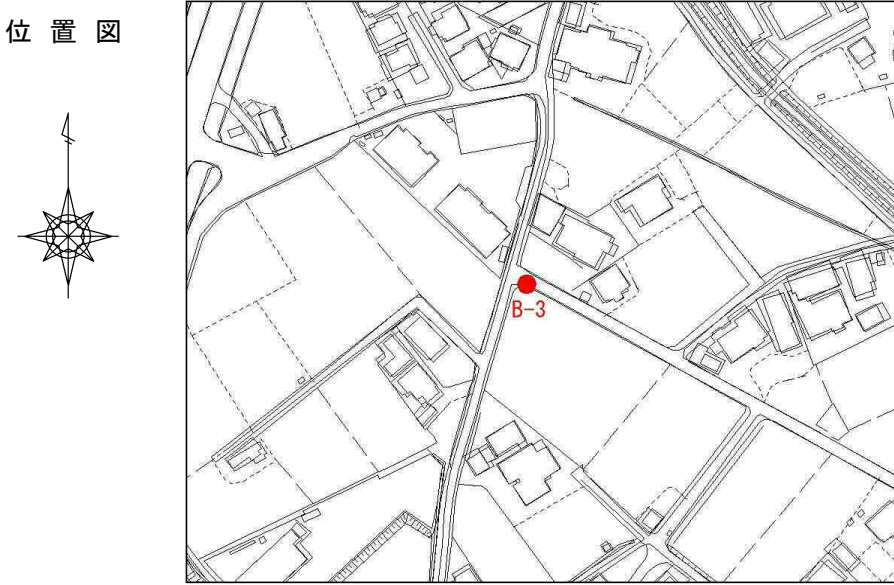




近景



※座標は、世界測地系(公共座標(Ⅲ系))を表示している。標高は、T.Pを基準としている。

# 標高基準点の記

点名	B-3	座標	X=	-131714.526	標識	金属標
			Y=	64203.781		
		標高	H=	157.402		
所在地	広島県三次市島敷町 地内					
位置図						
遠景						
近景						

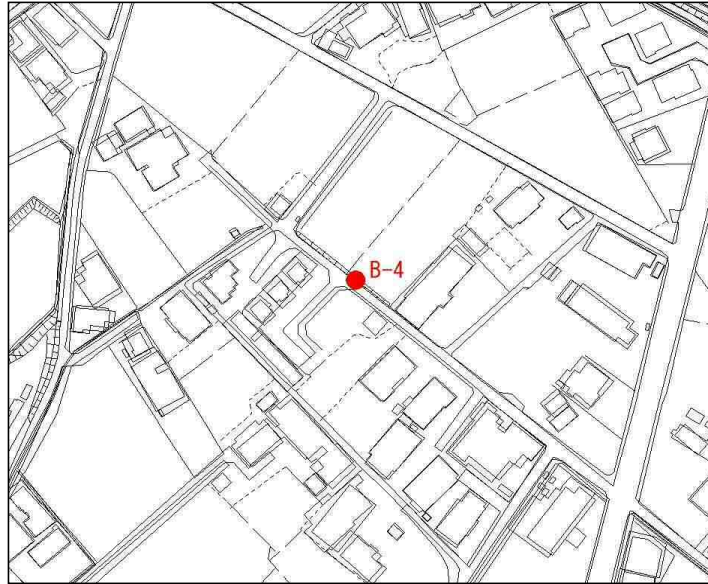
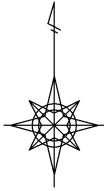
※座標は、世界測地系(公共座標(Ⅲ系))を表示している。標高は、T.Pを基準としている。

# 標高基準点の記

点名	B-4	座標	X=	-131816.508	標識	金属標
			Y=	64268.614		
		標高	H=	158.159		

所在地 広島県三次市島敷町 地内

位置図



遠景



近景



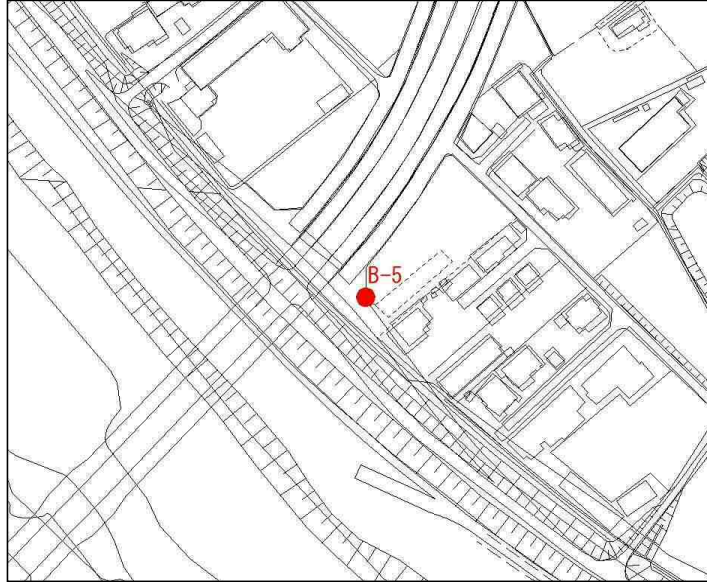
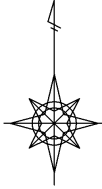
※座標は、世界測地系(公共座標(Ⅲ系))を表示している。標高は、T.Pを基準としている。

# 標高基準点の記

点名	B-5	座標	X=	-131861.069	標識	金属標
			Y=	64027.690		
		標高	H=	157.263		

所在地 広島県三次市島敷町 地内

位置図



遠景

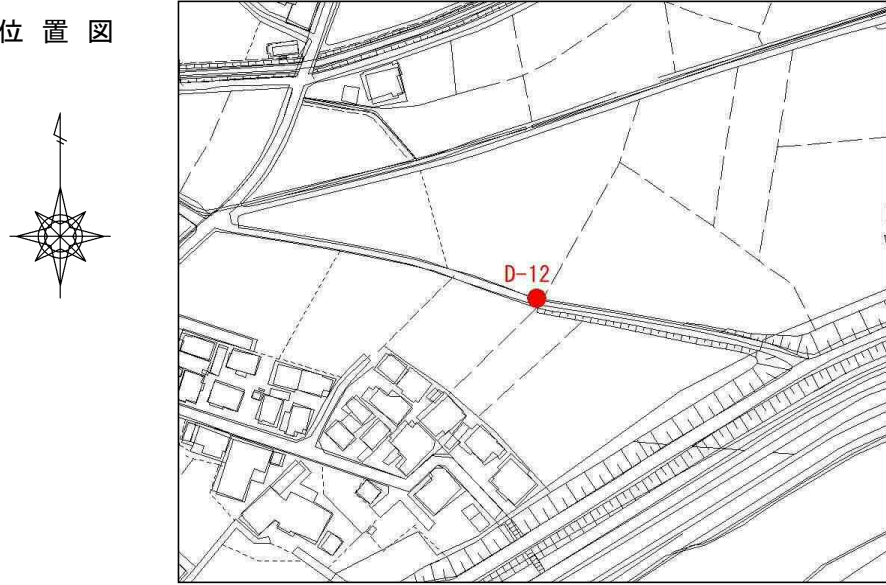




近景



※座標は、世界測地系(公共座標(Ⅲ系))を表示している。標高は、T.Pを基準としている。

# 標高基準点の記

点名	D-12	座標	X=	-131840.476	標識	金属標
			Y=	64715.994		
		標高	H=	158.289		
所在地	広島県三次市島敷町 地内					
位置図						
遠景						
近景						

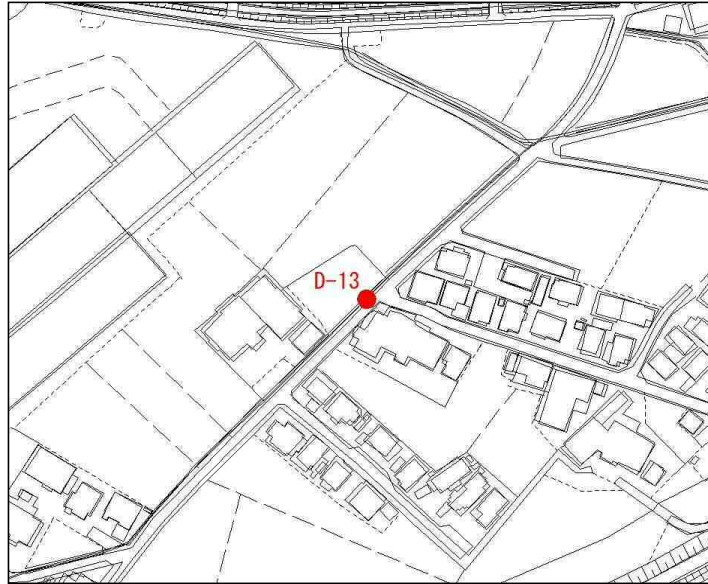
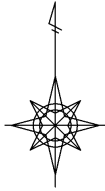
※座標は、世界測地系(公共座標(Ⅲ系))を表示している。標高は、T.Pを基準としている。

# 標高基準点の記

点名	D-13	座標	X=	-131863.813	標識	金属標
			Y=	64556.845		
		標高	H=	158.576		

所在地 広島県三次市島敷町 地内

位置図



遠景



近景



※座標は、世界測地系(公共座標(Ⅲ系))を表示している。標高は、T.Pを基準としている。

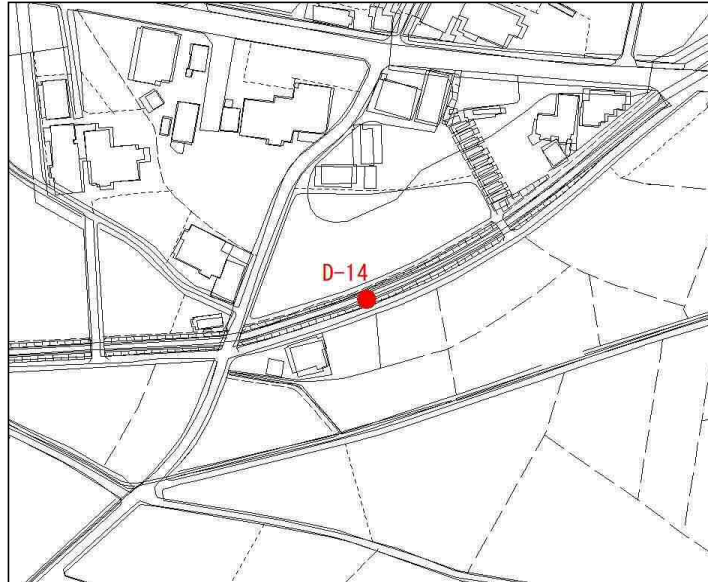
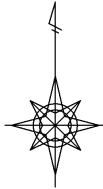


# 標高基準点の記

点名	D-14	座標	X=	-131750.920	標識	金属標
			Y=	64685.392		
		標高	H=	157.637		

所在地 広島県三次市島敷町 地内

位置図



遠景



近景



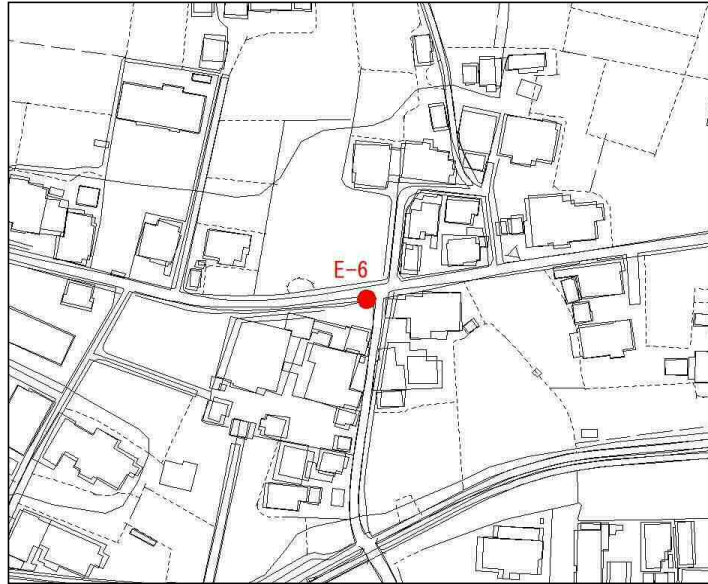
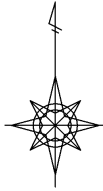
※座標は、世界測地系(公共座標(Ⅲ系))を表示している。標高は、T.Pを基準としている。

# 標高基準点の記

点名	E-6	座標	X=	-131576.743	標識	金属標
			Y=	64820.840		
		標高	H=	159.054		

所在地 広島県三次市島敷町 地内

位置図



遠景



近景



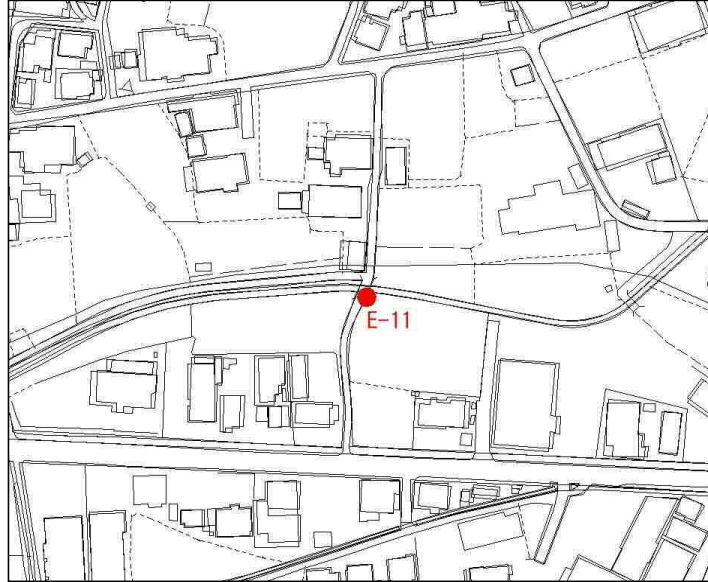
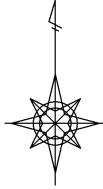
※座標は、世界測地系(公共座標(Ⅲ系))を表示している。標高は、T.Pを基準としている。

# 標高基準点の記

点名	E-11	座標	X=	-131630.770	標識	金属標
			Y=	64945.728		
		標高	H=	159.476		

所在地 広島県三次市島敷町 地内

位置図



遠景



近景



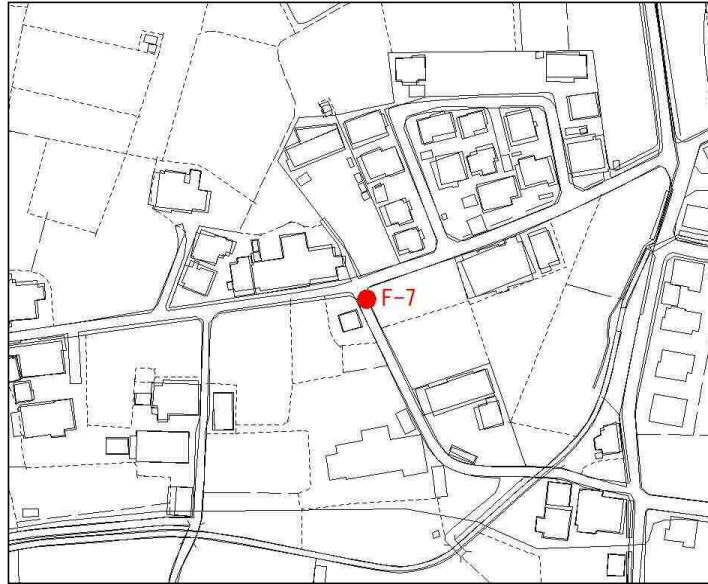
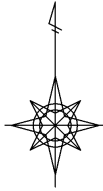
※座標は、世界測地系(公共座標(Ⅲ系))を表示している。標高は、T.Pを基準としている。

# 標高基準点の記

点名	F-7	座標	X=	-131550.701	標識	金属標
			Y=	65001.502		
		標高	H=	159.363		

所在地 広島県三次市島敷町 地内

位置図



遠景



近景



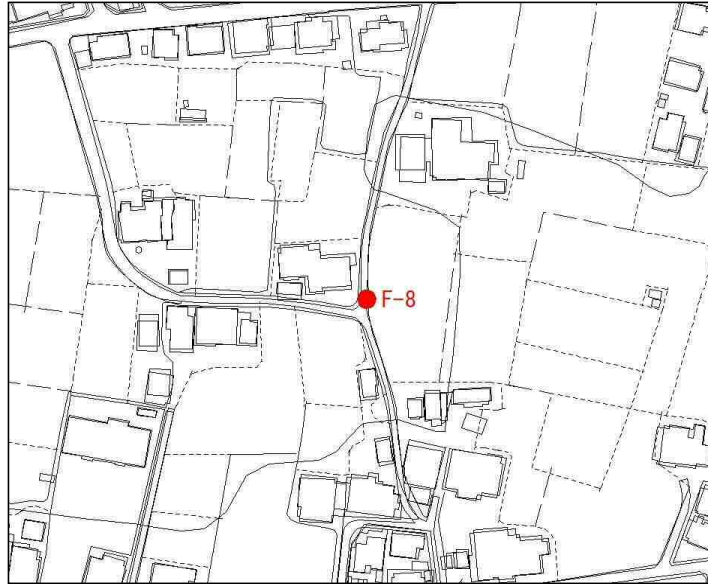
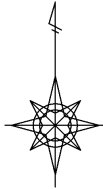
※座標は、世界測地系(公共座標(Ⅲ系))を表示している。標高は、T.Pを基準としている。

# 標高基準点の記

点名	F-8	座標	X=	-131466.837	標識	金属標
			Y=	64838.506		
		標高	H=	158.497		

所在地 広島県三次市島敷町 地内

位置図



遠景



近景



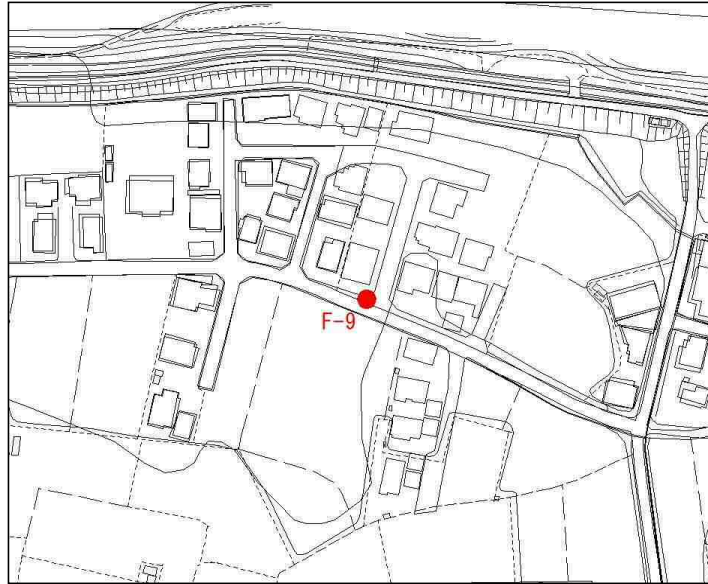
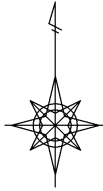
※座標は、世界測地系(公共座標(Ⅲ系))を表示している。標高は、T.Pを基準としている。

# 標高基準点の記

点名	F-9	座標	X=	-131375.945	標識	金属標
			Y=	65001.726		
		標高	H=	158.424		

所在地 広島県三次市畠敷町 地内

位置図



遠景



近景



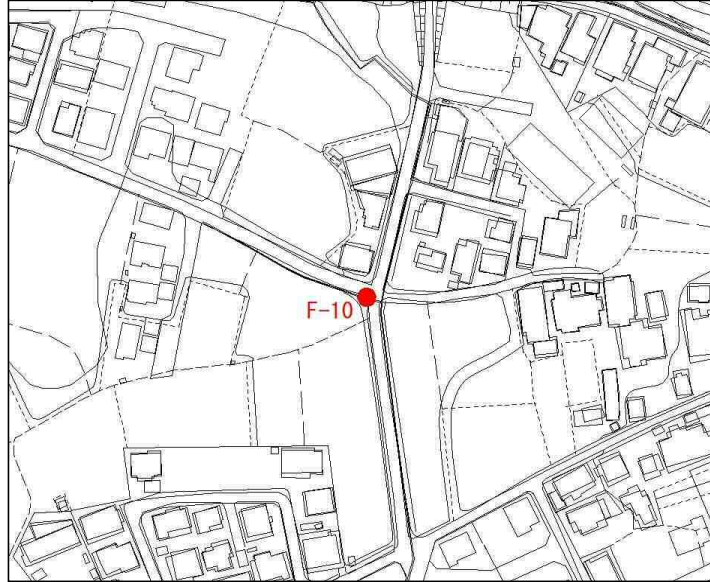
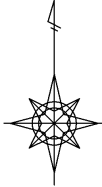
※座標は、世界測地系(公共座標(Ⅲ系))を表示している。標高は、T.Pを基準としている。

# 標高基準点の記

点名	F-10	座標	X=	-131419.867	標識	金属標
			Y=	65087.027		
		標高	H=	158.599		

所在地 広島県三次市島敷町 地内

位置図



遠景

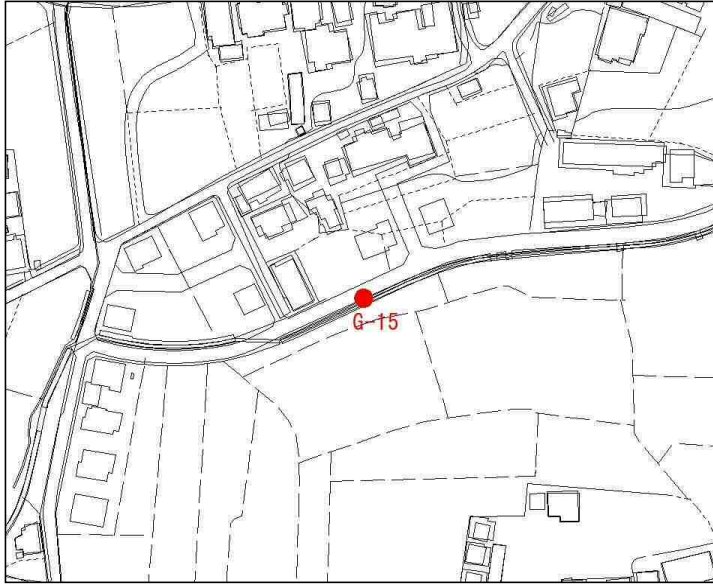




近景



※座標は、世界測地系(公共座標(Ⅲ系))を表示している。標高は、T.Pを基準としている。

# 標高基準点の記

点名	G-15	座標	X=	-131517.522	標識	金属標
			Y=	65187.751		
		標高	H=	159.264		
所在地	広島県三次市島敷町 地内					
位置図						
遠景						
近景						

※座標は、世界測地系(公共座標(Ⅲ系))を表示している。標高は、T.Pを基準としている。

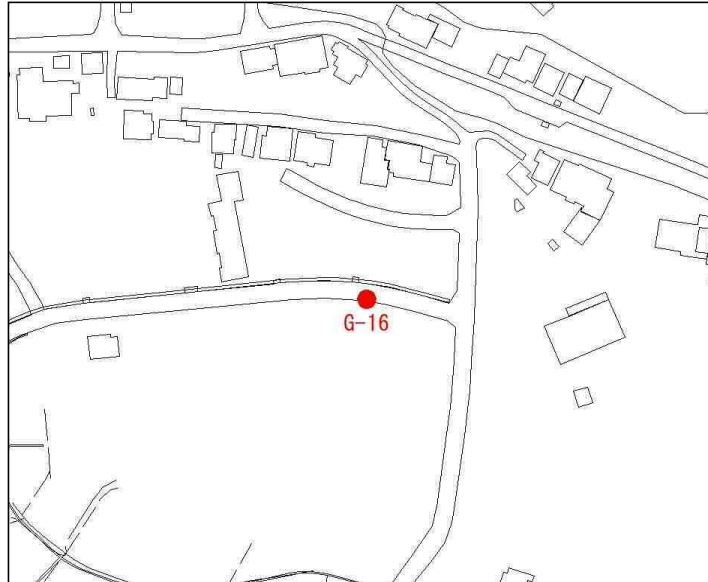
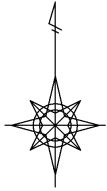


# 標高基準点の記

点名	G-16	座標	X=	-131449.972	標識	金属標
			Y=	65459.414		
		標高	H=	159.781		

所在地 広島県三次市畠敷町 地内

位置図



遠景

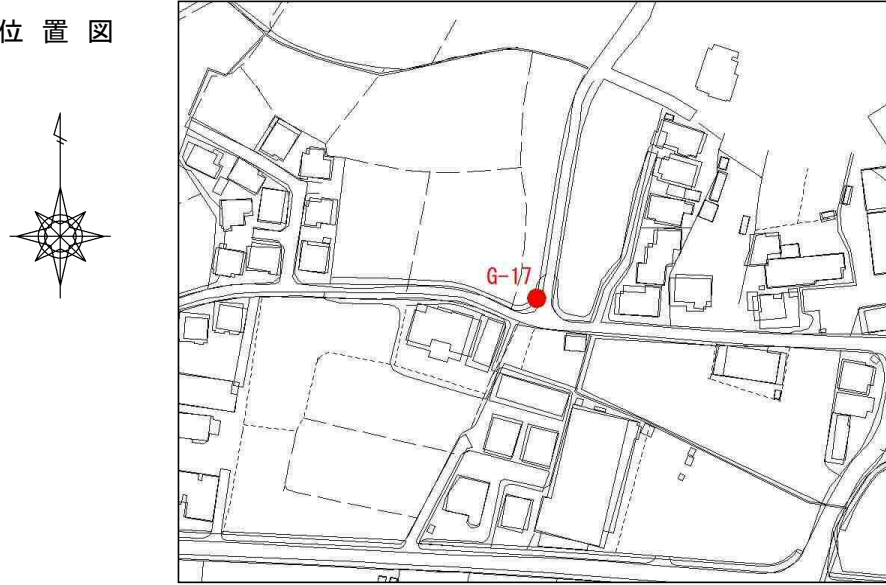




近景



※座標は、世界測地系(公共座標(Ⅲ系))を表示している。標高は、T.Pを基準としている。

# 標高基準点の記

点名	G-17	座標	X=	-131621.883	標識	金属標
			Y=	65448.218		
		標高	H=	160.881		
所在地	広島県三次市島敷町 地内					
位置図						
遠景						
近景						

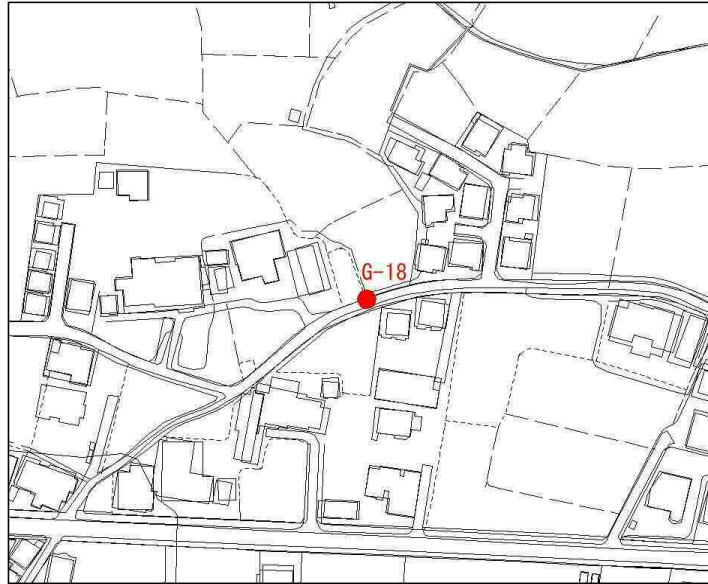
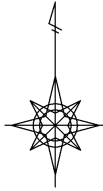
※座標は、世界測地系(公共座標(Ⅲ系))を表示している。標高は、T.Pを基準としている。

# 標高基準点の記

点名	G-18	座標	X=	-131623.555	標識	金属標
			Y=	65328.004		
		標高	H=	159.918		

所在地 広島県三次市島敷町 地内

位置図



遠景



近景



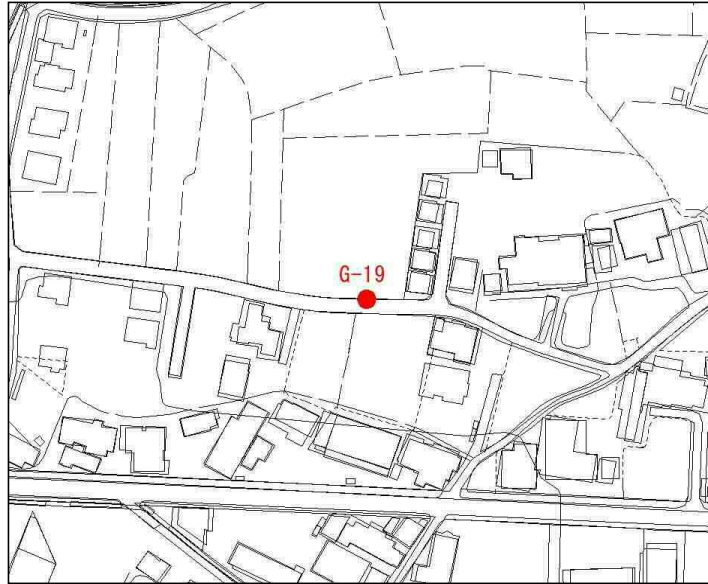
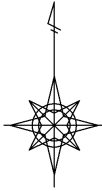
※座標は、世界測地系(公共座標(Ⅲ系))を表示している。標高は、T.Pを基準としている。

# 標高基準点の記

点名	G-19	座標	X=	-131630.610	標識	金属標
			Y=	65204.030		
		標高	H=	159.329		

所在地 広島県三次市島敷町 地内

位置図



遠景

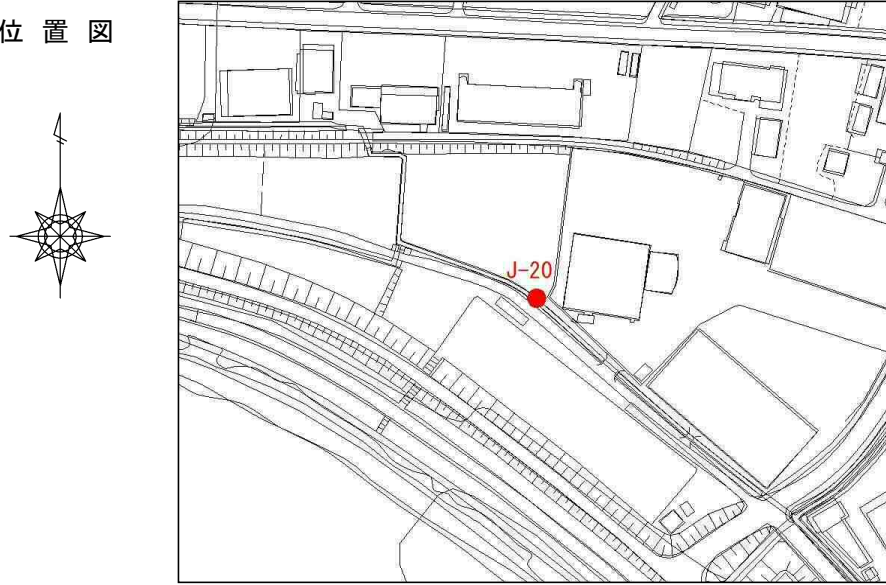




近景



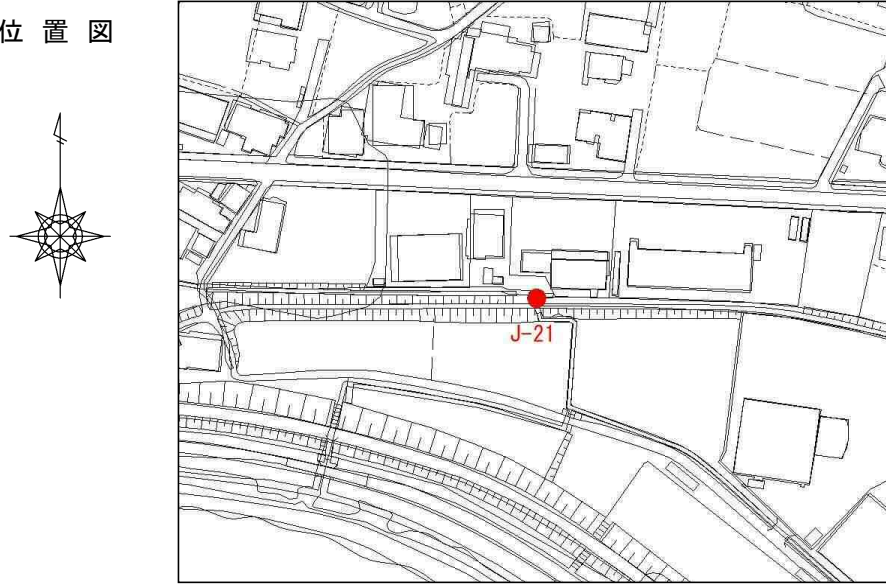


※座標は、世界測地系(公共座標(Ⅲ系))を表示している。標高は、T.Pを基準としている。

# 標高基準点の記

点名	J-20	座標	X=	-131794.469	標識	金属標
			Y=	65369.932		
		標高	H=	158.791		
所在地	広島県三次市島敷町 地内					
位置図						
遠景						
近景						

※座標は、世界測地系(公共座標(Ⅲ系))を表示している。標高は、T.Pを基準としている。

# 標高基準点の記

点名	J-21	座標	X=	-131740.245	標識	金属標
			Y=	65314.884		
		標高	H=	159.902		
所在地	広島県三次市島敷町 地内					
位置図						
遠景						
近景						

※座標は、世界測地系(公共座標(Ⅲ系))を表示している。標高は、T.Pを基準としている。