平　面　図

S=1:500

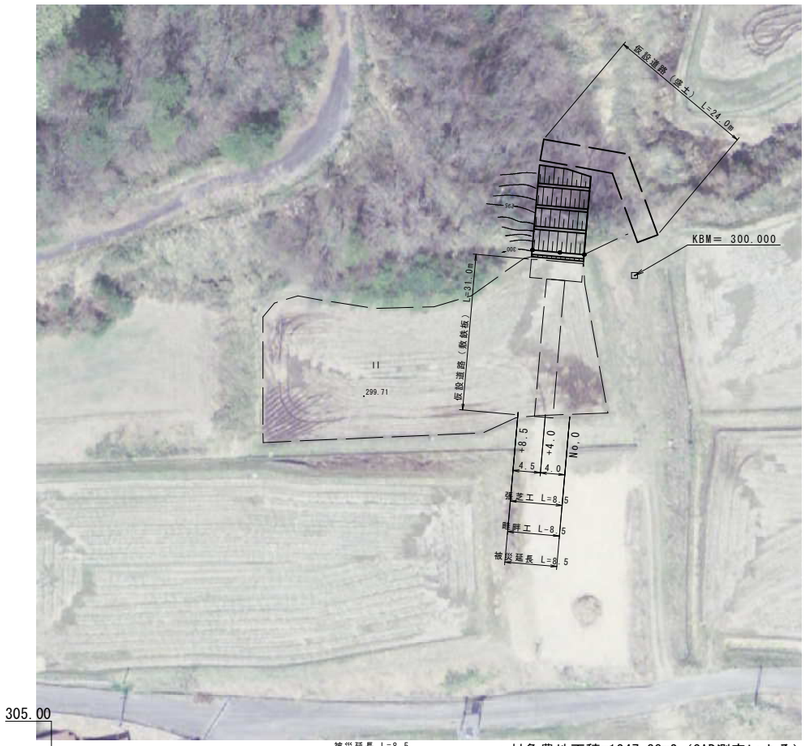

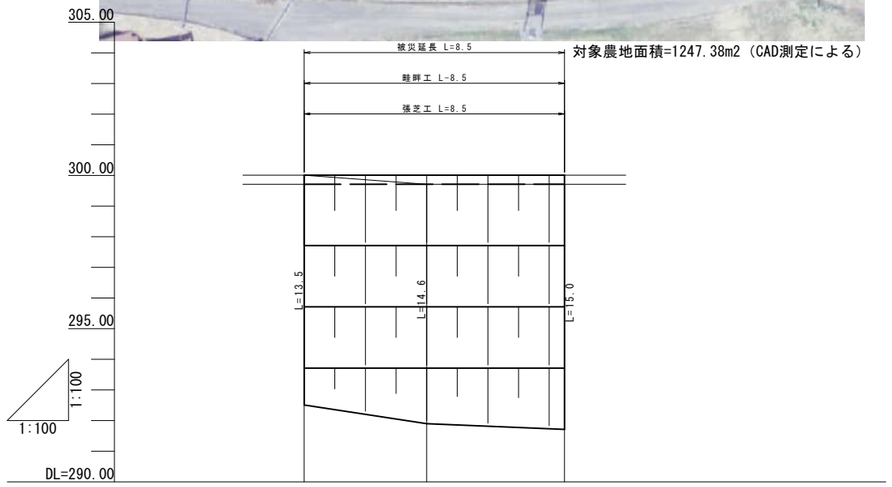

対象農地面積=1247.38m2（CAD測定による）

勾　　配	300.01	LEVEL L=8.5	300.01
切　盛　高	0.00	0.30	0.30
計　画　高	300.01	300.01	300.01
地　盤　高	300.01	299.71	299.71
追 加 距 離	0.00	4.00	8.50
点 間 距 離	0.00	4.00	4.50
測　　点	No.0	+4.0	+8.5

横　断　図

S=1:100

D=0.0
+8.5
GH=299.71
FH=300.01

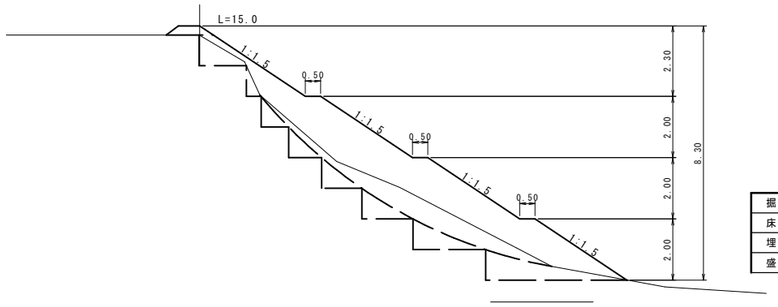

掘　削	4.5
床　堀	0.0
埋　戻	0.0
盛　土	19.3

D=4.5
+4.0
GH=299.71
FH=300.01

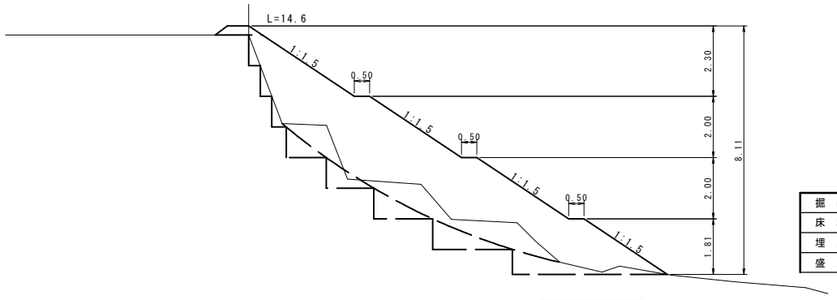

掘　削	4.6
床　堀	0.0
埋　戻	0.0
盛　土	27.8

D=4.0
NO.0
GH=300.01
FH=300.01

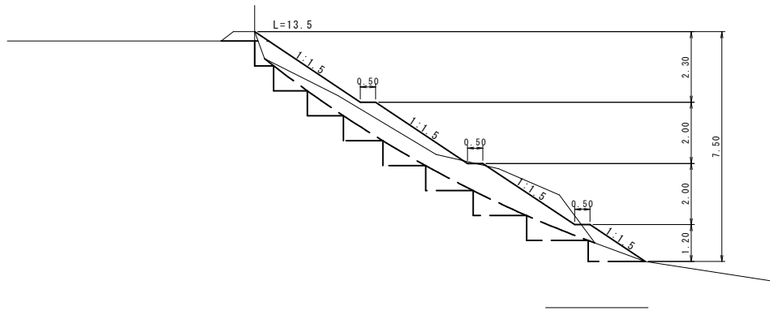

掘　削	7.5
床　堀	0.0
埋　戻	0.0
盛　土	9.6

構　造　図

畦畔工　S=1:50

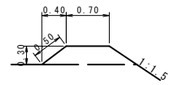

数量表　1m当り

法 面 整 形	1.20 m2

仮設道路(盛　土)　S=1:50

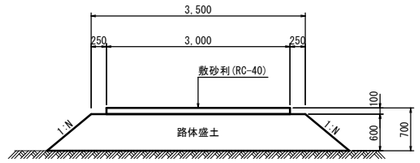

数量表　1m当り

掘　　削	- m3
盛　　土	2.53m3
荒 仕 上 げ	- m2
砂 利 舗 装	3.00m2

仮設道路(盛土) L=24.0m
仮設道路(敷鉄板) L=31.0m

工事名	令和7年7月8日～9日豪雨災害		
図面名	西尾２（田）		
作成年月日	令和　年　月　日		
縮 尺	図　示		1 / 1
会社名	広島県土地改良事業団体連合会		
事業主体	広　島　県　三　次　市		