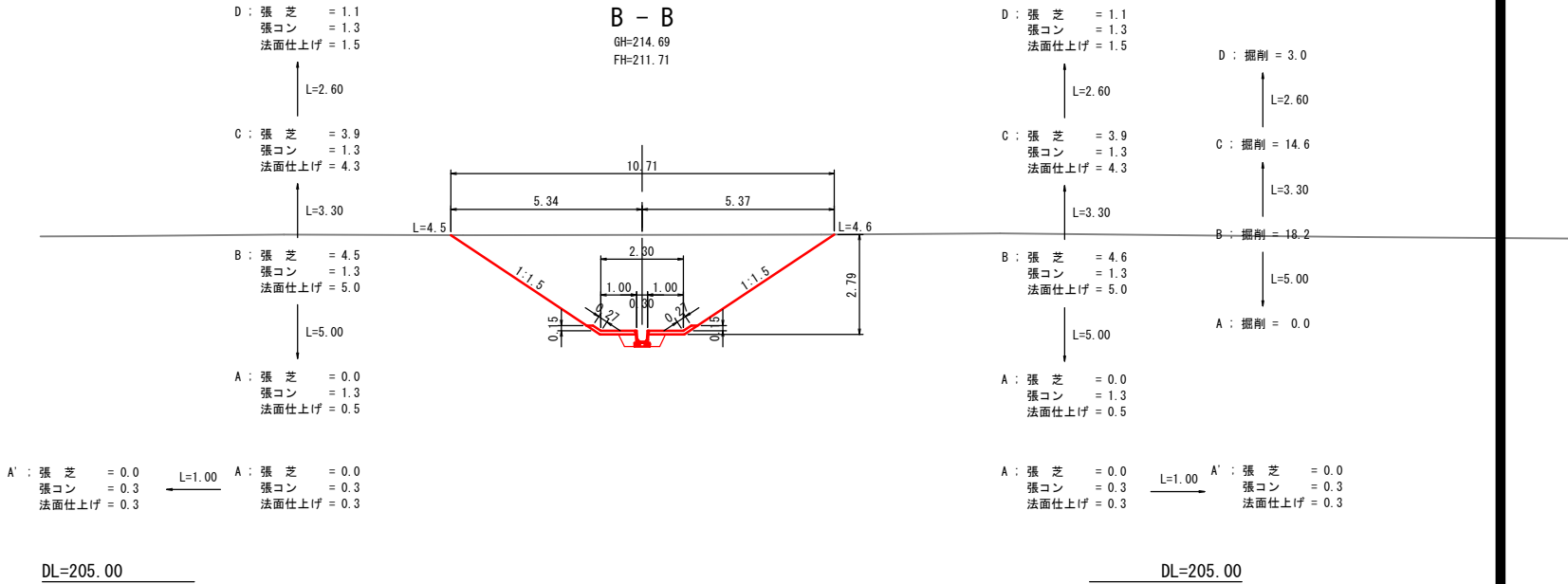


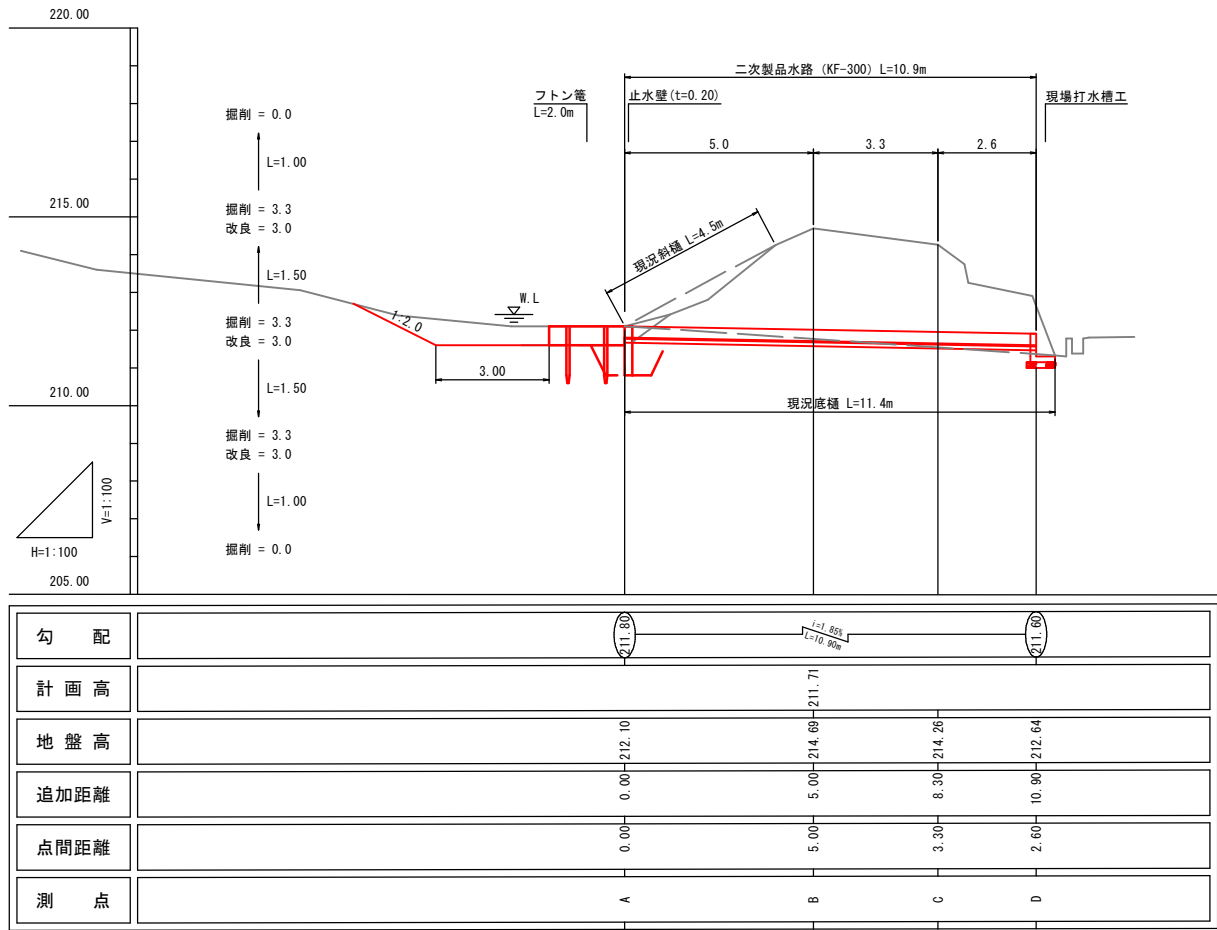
平面図
S=1:500



横断図
S=1:100



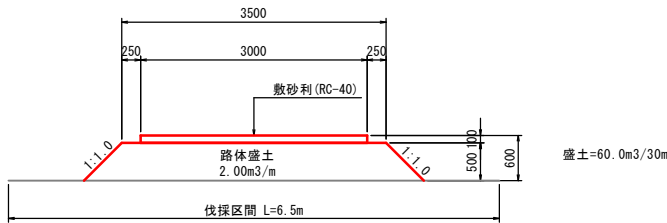
縦断図
V=1:100
H=1:100



仮設道路
S=1:2,000



仮設道路 (盛土) S=1:50



工事名	団体営ため池等整備事業 三次市3期（廃止）地区		
図面名	藤越井手岡池 計画図（施設コード：3420900716）		
作成年月日	令和 年 月 日		
縮尺	図示	図面番号	1
会社名	広島県土地改良事業団体連合会		
事務所名	三次市役所		