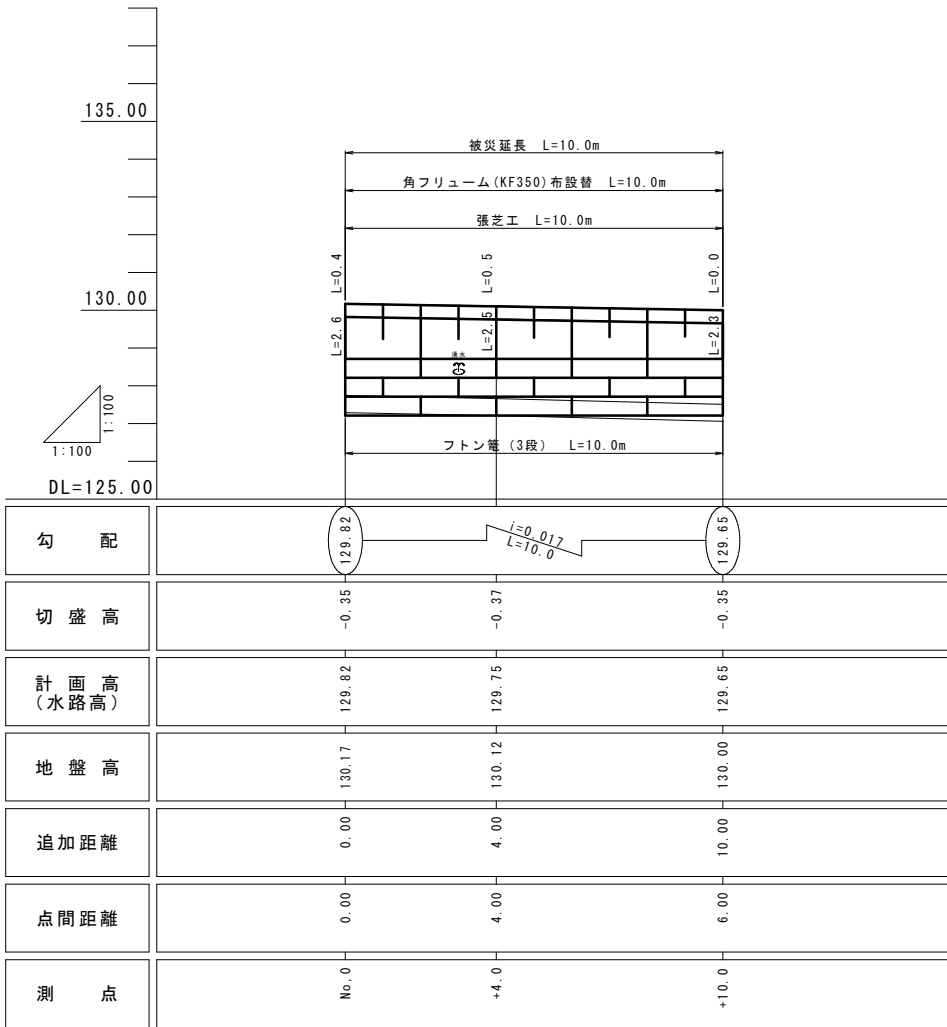




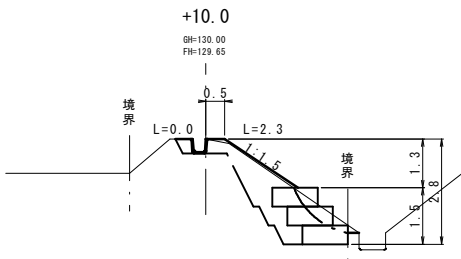
平面図
S=1:500



縦断図
S=1:100



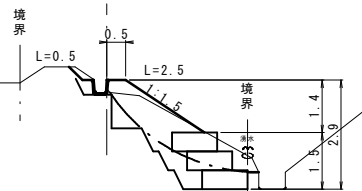
横断図
S=1:100



掘削	3.3
床堀	0.6
埋戻(1)	0.1
埋戻(2)	0.9
盛土	1.3

DL=125.00

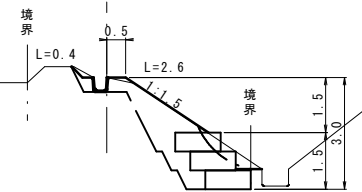
+4.0



掘削	4.0
床堀	1.0
埋戻(1)	0.1
埋戻(2)	0.9
盛土	1.7

DL=125.00

N0.0



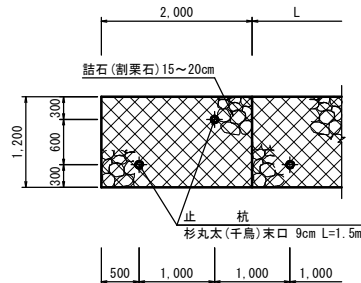
掘削	3.6
床堀	1.1
埋戻(1)	0.2
埋戻(2)	0.9
盛土	1.6

DL=125.00

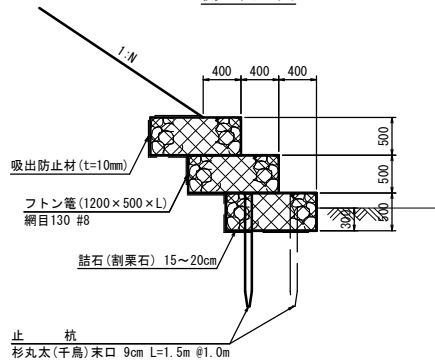
構造図
S=1:50

フトン管

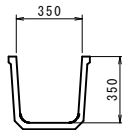
平面図



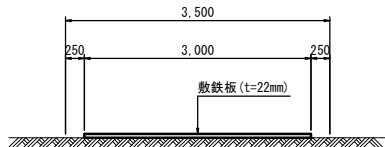
側面図



角フリーウム (KF350) 布設替 S=1:20



仮設道路 (敷鉄板) S=1:50



工事名	令和 6 年 1 1 月 1 日 ~ 1 1 月 2 日 豪雨災害		
図面名	下ノ堤水路		
作成年月日	令和	年	月 日
縮尺	図示	図面番号	1 / 1
会社名	広島県土地改良事業団体連合会		
事業主体	広島県三次市		