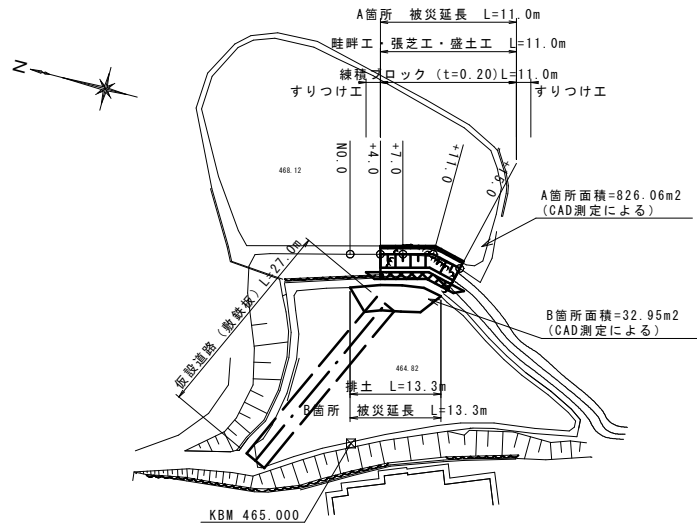


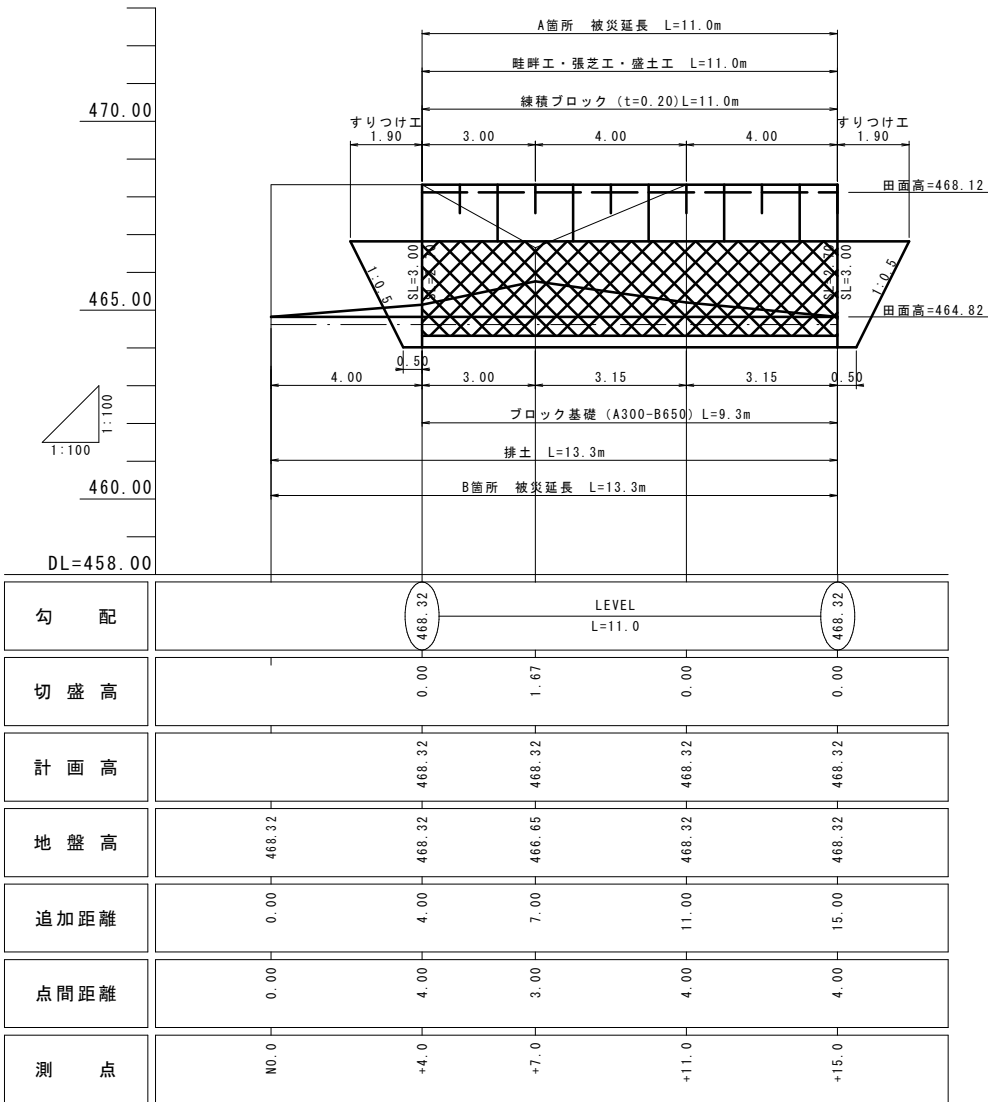
平面図

S=1:500



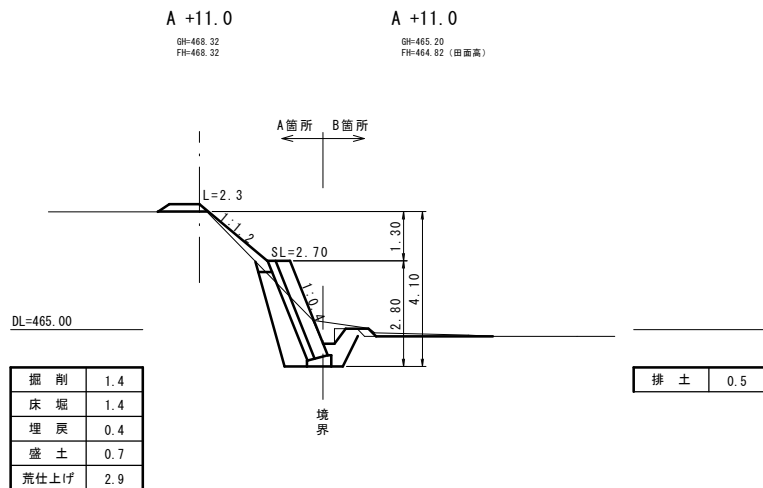
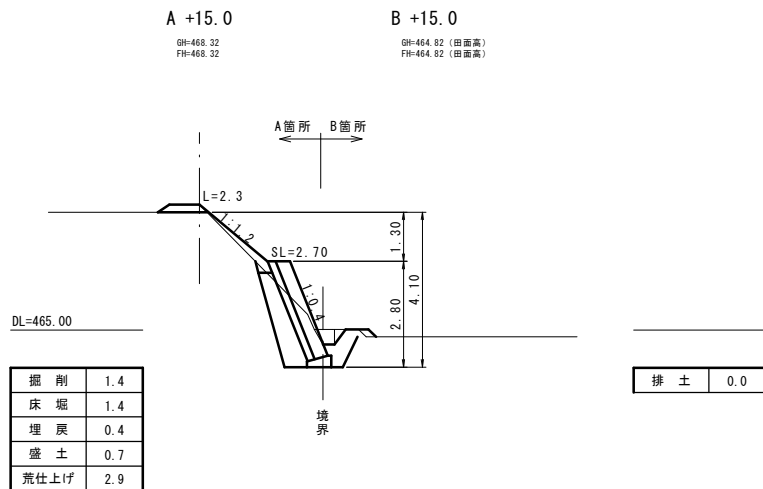
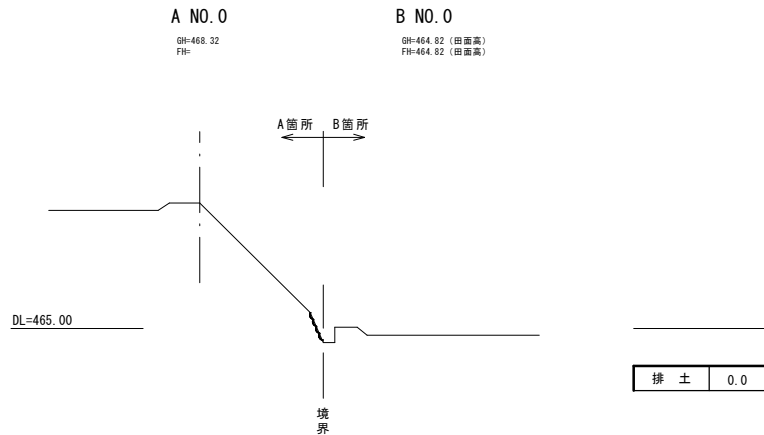
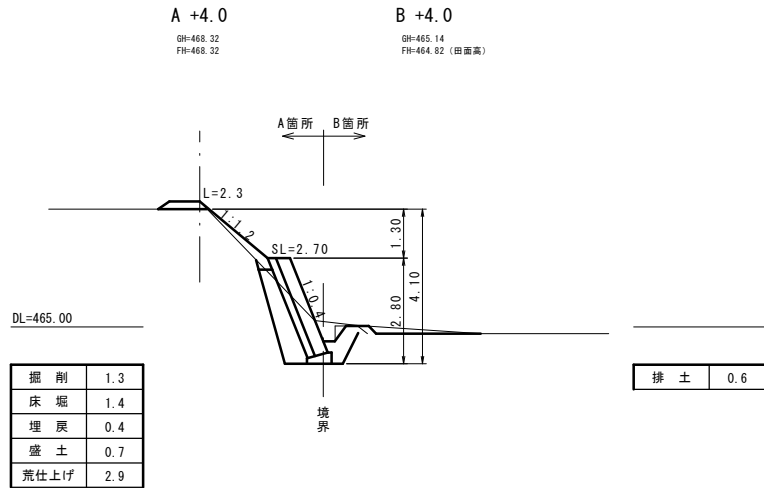
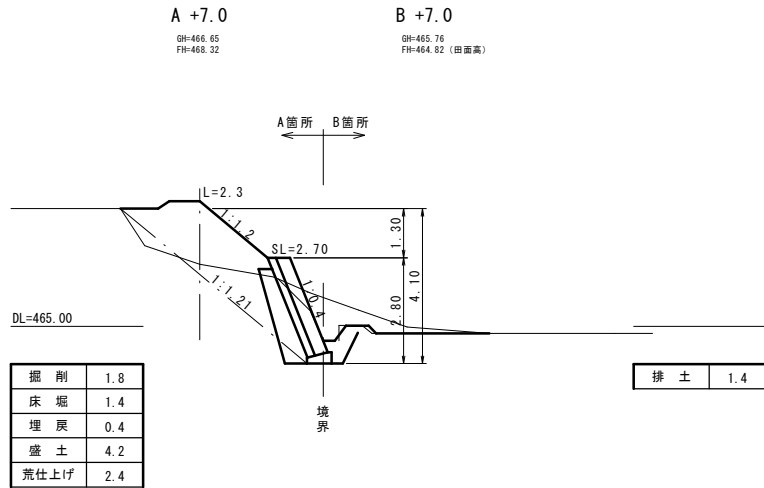
縦断面図

S=1:100



横断面図

S=1:100



工事名	令和 6 年 1 1 月 1 日 ~ 1 1 月 2 日豪雨災害		
図面名	勢万農地 (田)		
作成年月日	令和 年 月 日		
縮 尺	図 示	図面番号	1 / 2
会社名	広島県土地改良事業団体連合会		
事業主体	広 島 県 三 次 市		