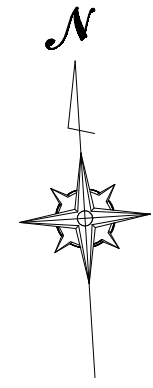
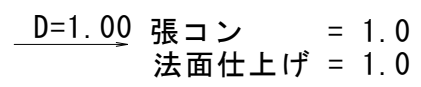


S=1 : 500

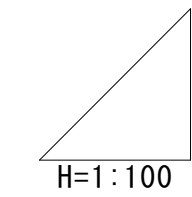


V=1:100  
H=1:100

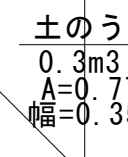
S=1 : 100



V=1:100  
H=1:100



S=1 : 100



工事名	三次市2期（廃止）工事		
図面名	旧池（平面・縦横断面）		
作成年月日	令和 年 月 日		
縮 尺	図 示	図面番号	1
会社名	広島県土地改良事業団体連合会		
事務所名	広 島 県 三 次 市		