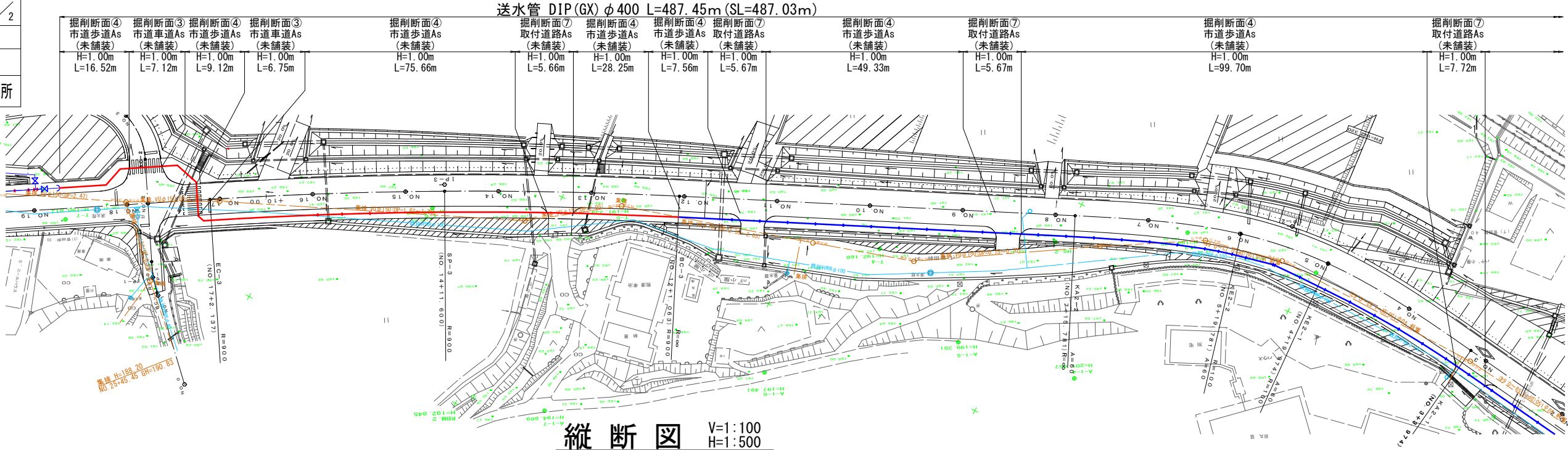



図面番号	1 / 4	縮 尺	図 示
工 種	八次地区送水管布設工事(4工区)		
種 別	平面図・縦断面図	番 号	1 / 2
路線 河川名	市道 菅田本線		
工事箇所	三次市 向江田町 地内		
広島県水道広域連合企業団三次事務所			

平面図 (1/2) S=1:500

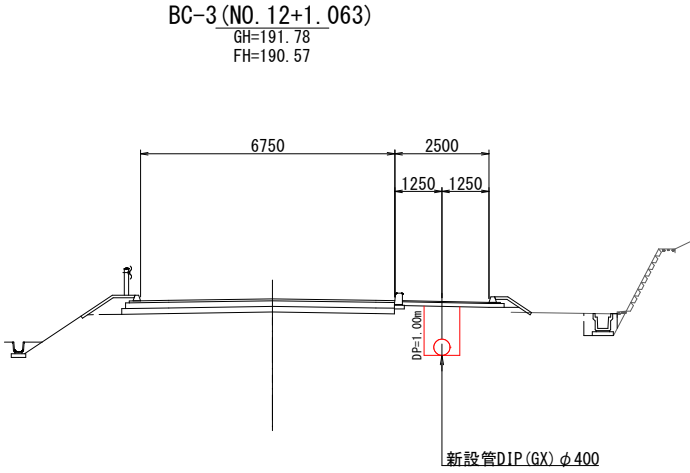
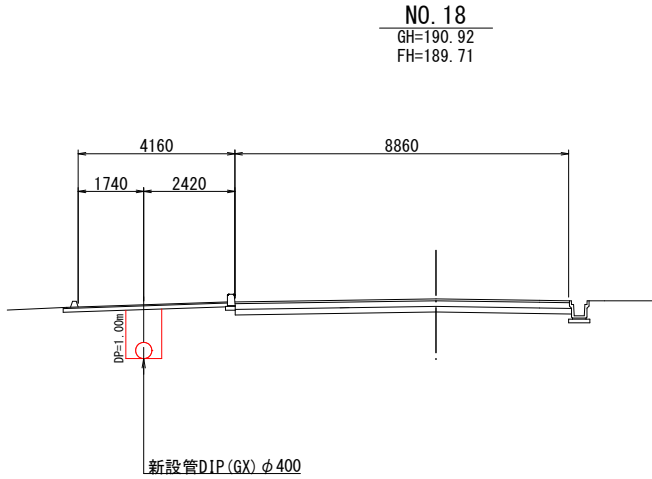
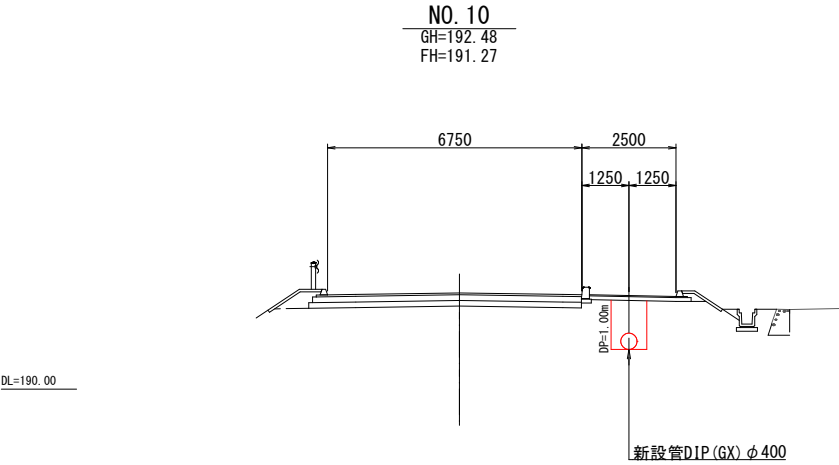
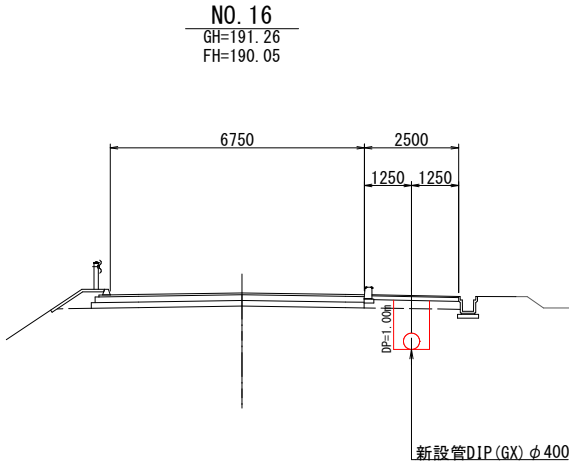
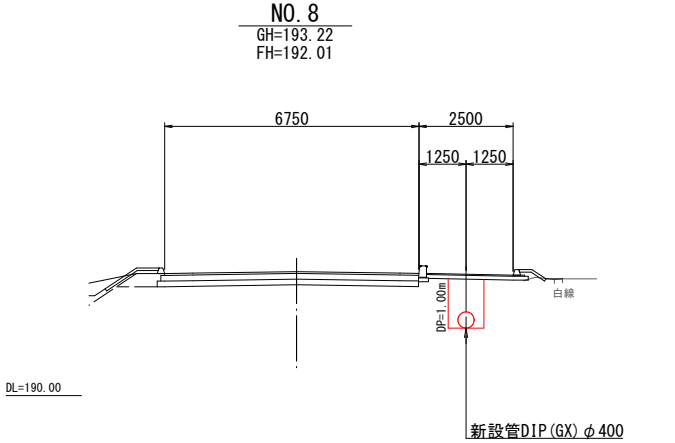
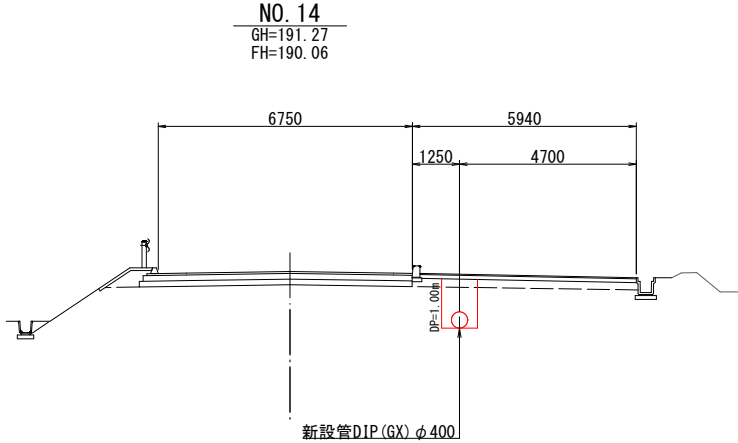


縦断面図 V=1:100
H=1:500



図面番号	2 / 4	縮 尺	S=1:100
工 種	八次地区送水管布設工事 (4工区)		
種 別	横 断 図	番 号	1 / 2
路線 河川	市道 菅田本線		
工事箇所	三次市 向江田町 地内		
広島県水道広域連合企業団三次事務所			

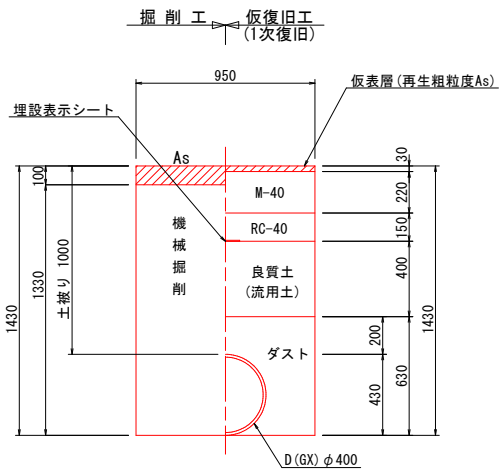
横断図 (1/2) S=1:100



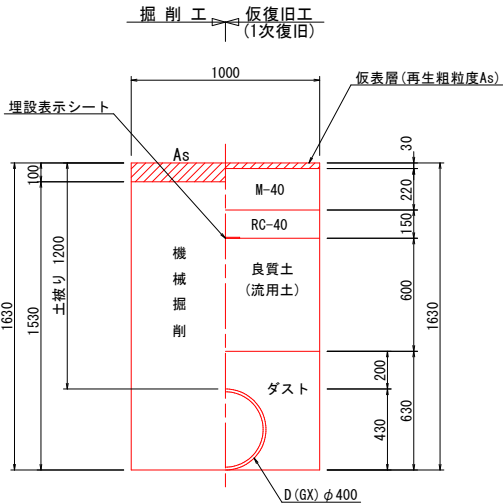
図面番号	4 / 4	縮 尺	図 示
工 種	八次地区送水管布設工事(4工区)		
種 別	標準掘削断面図 土留工標準図	番 号	1 / 1
路線 河川名	市道 菅田本線		
工事箇所	三次市 向江田町 地内		
広島県水道広域連合企業団三次事務所			

標準掘削断面図 S=1:20

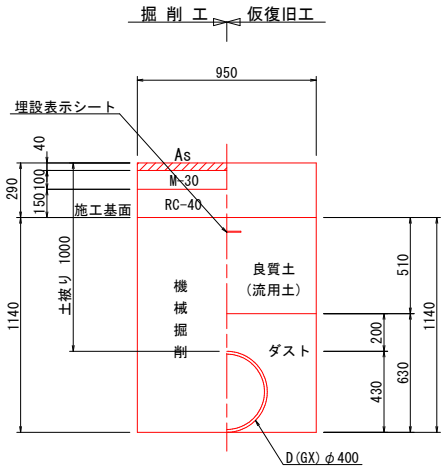
①	国道（車道）As舗装 φ400 素掘掘削
---	-------------------------



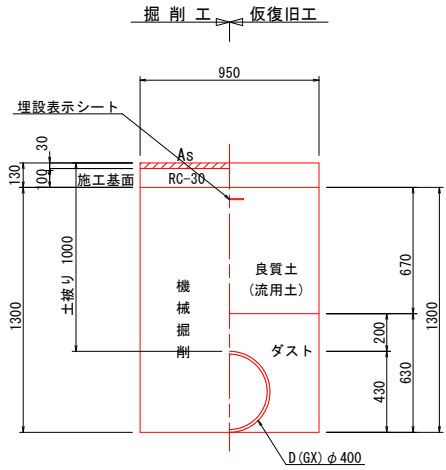
②	国道（車道）As舗装 φ400 土留掘削
---	-------------------------



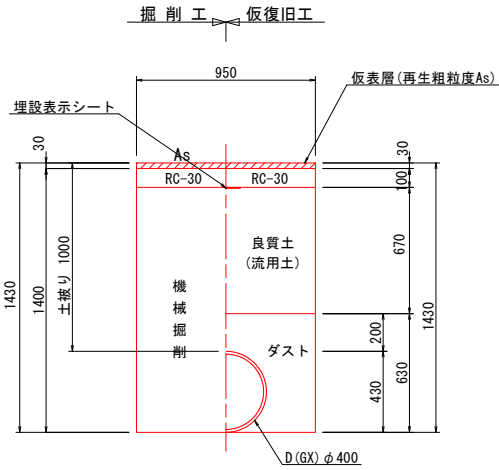
③	市道（車道）As舗装(未舗装) φ400 素掘掘削
---	------------------------------



④	市道（歩道）As舗装(未舗装) φ400 素掘掘削
---	------------------------------



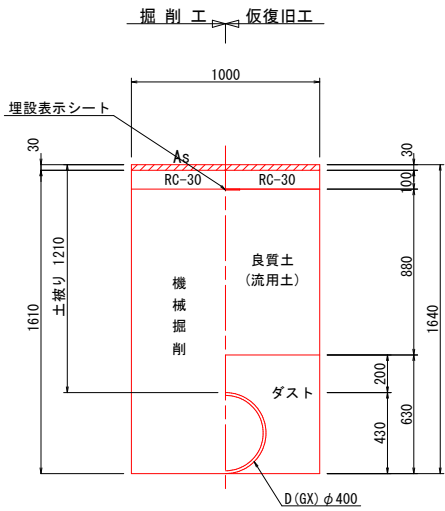
⑤	市道（歩道）As舗装 φ400 素掘掘削
---	-------------------------



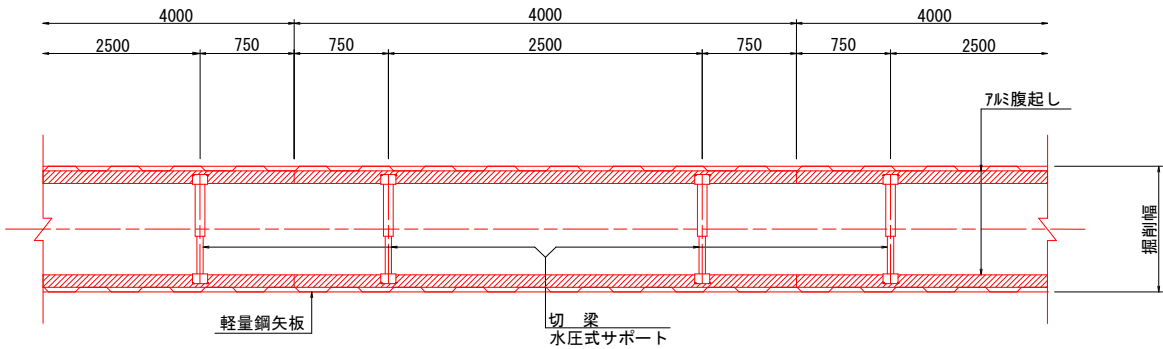
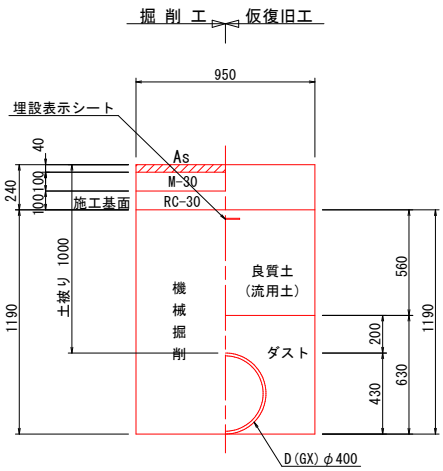
土留工標準図 S=1:30

軽量鋼矢板
平面図

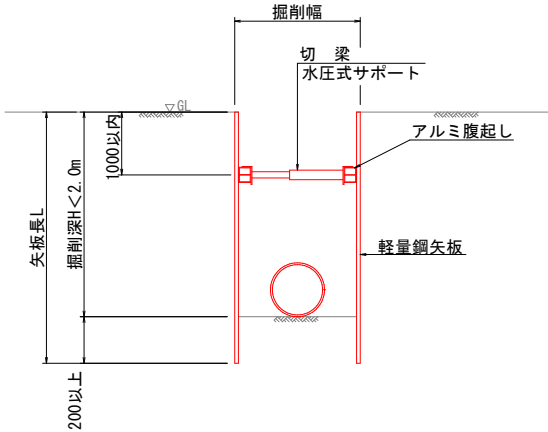
⑥	市道（歩道）As舗装 φ400 土留掘削
---	-------------------------



⑦	市道（取付道）As舗装(未舗装) φ400 素掘掘削
---	-------------------------------



支保1段
断面図



支保2段
断面図

