# 別紙３　敷地条件の確認

候補地 No. 2
面積：28,314㎡
候補地
造成可能な敷地
自然公園地域
0
75
150 m

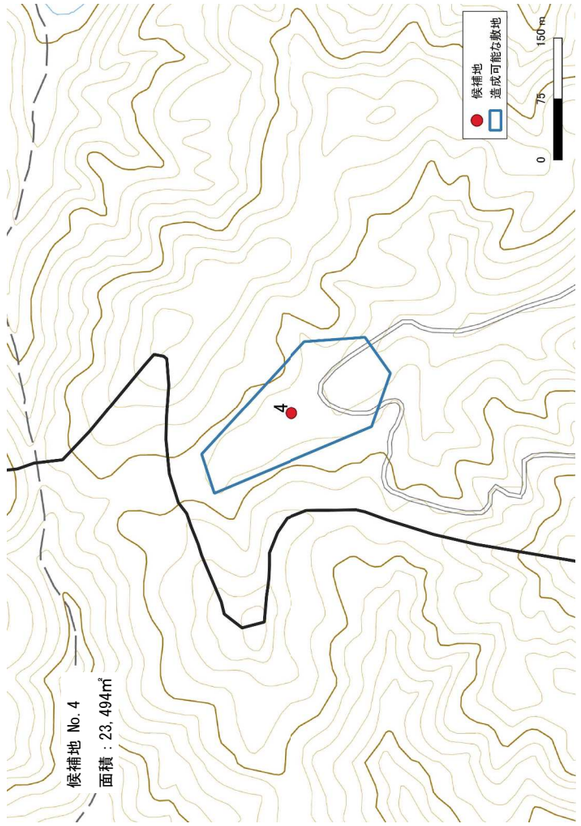
候補地 No. 4
面積：23,494㎡
候補地
造成可能な敷地
0
75
150 m

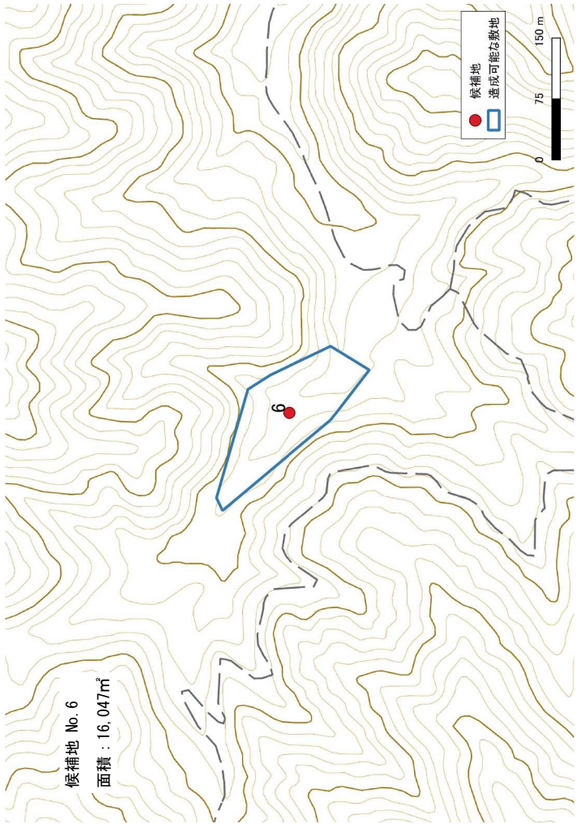
候補地 No. 6
面積：16,047㎡
候補地
造成可能な敷地
0
75
150 m

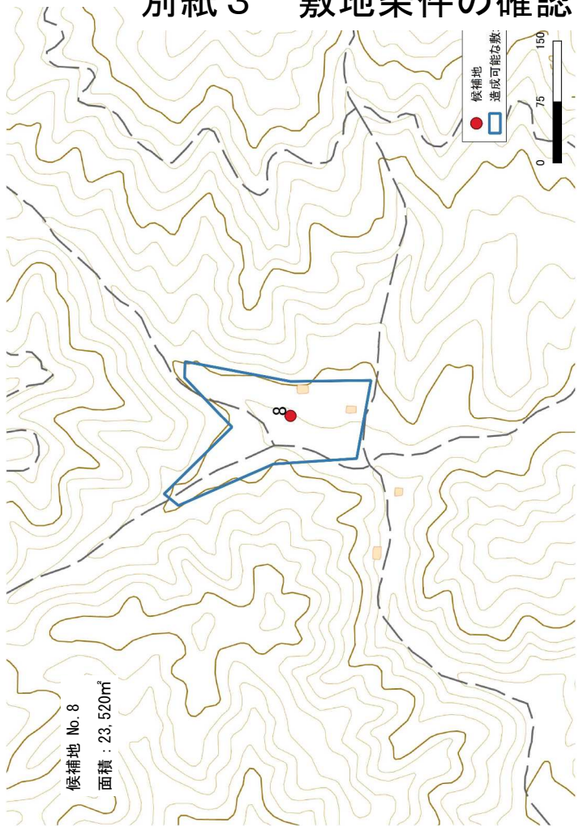
候補地 No. 8
面積：23,520㎡
候補地
造成可能な敷地
0
75
150

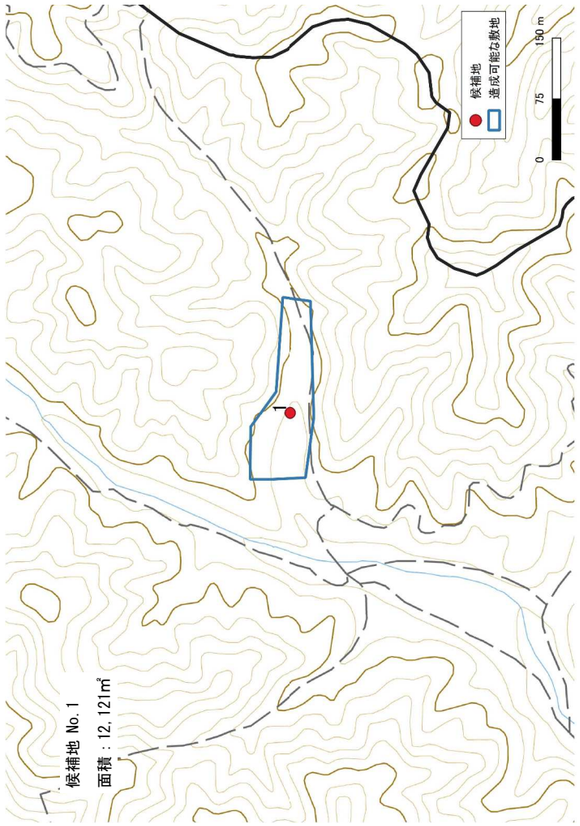
候補地 No. 1
面積：12,121㎡
候補地
造成可能な敷地
0
75
150 m

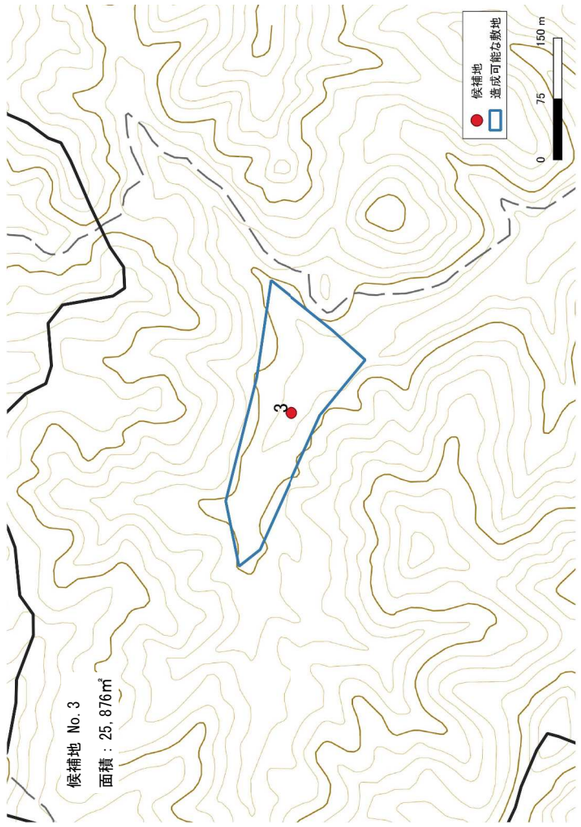
候補地 No. 3
面積：25,876㎡
候補地
造成可能な敷地
0
75
150 m

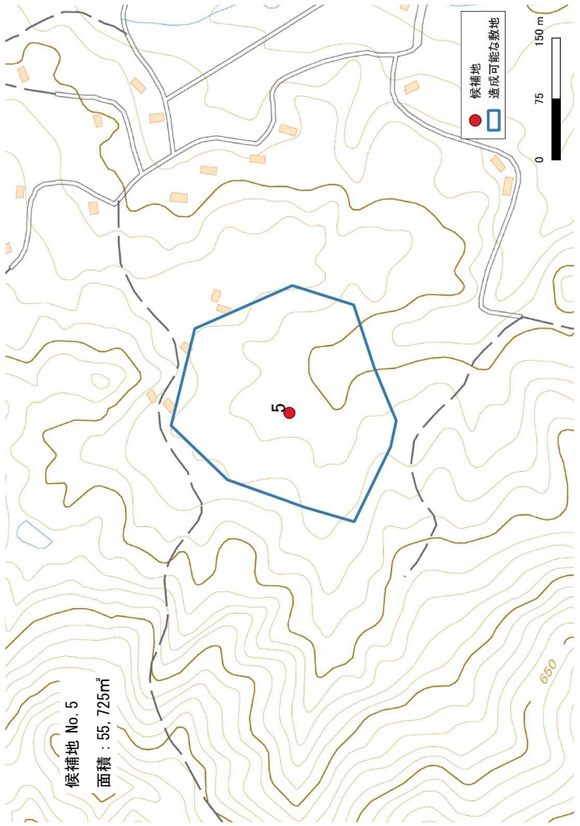
候補地 No. 5
面積：55,725㎡
候補地
造成可能な敷地
0
75
150 m

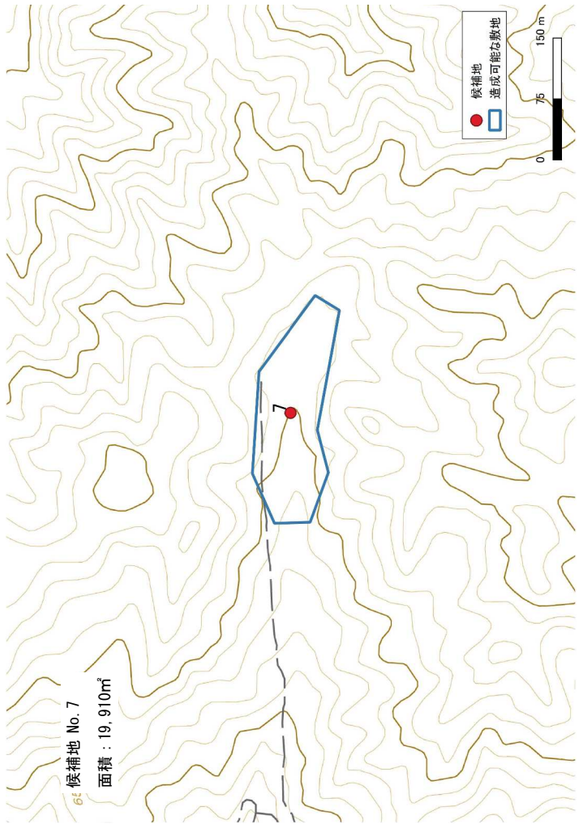
候補地 No. 7
面積：19,910㎡
候補地
造成可能な敷地
0
75
150 m

候補地 No. 9

面積：29,228㎡

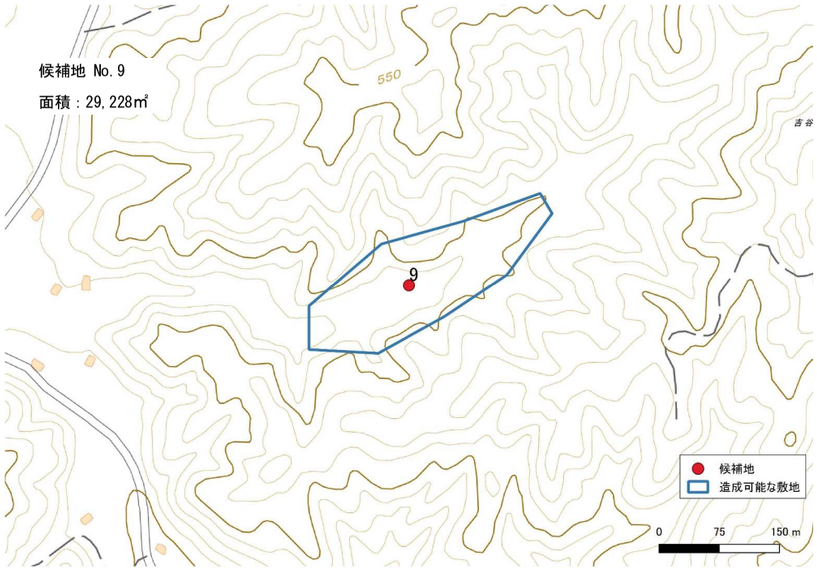


候補地 No. 10

面積：22,640㎡

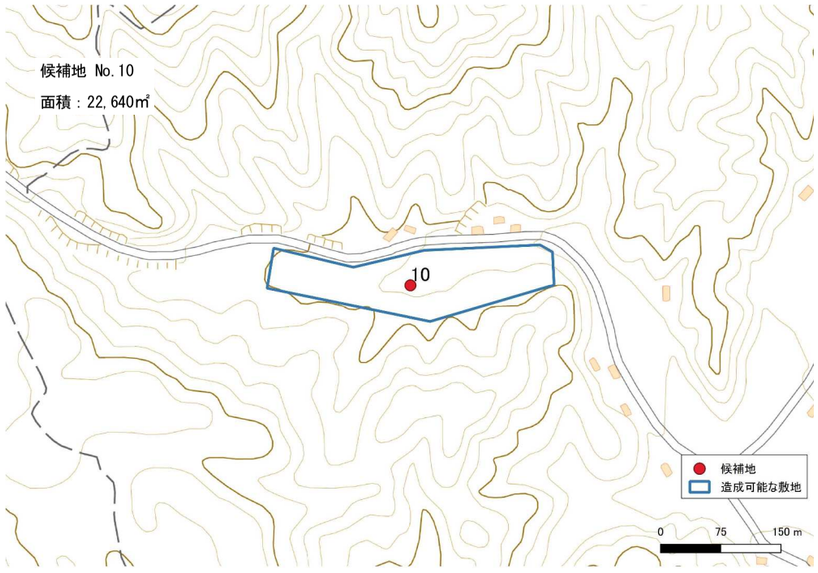


候補地 No. 11

面積：13,473㎡

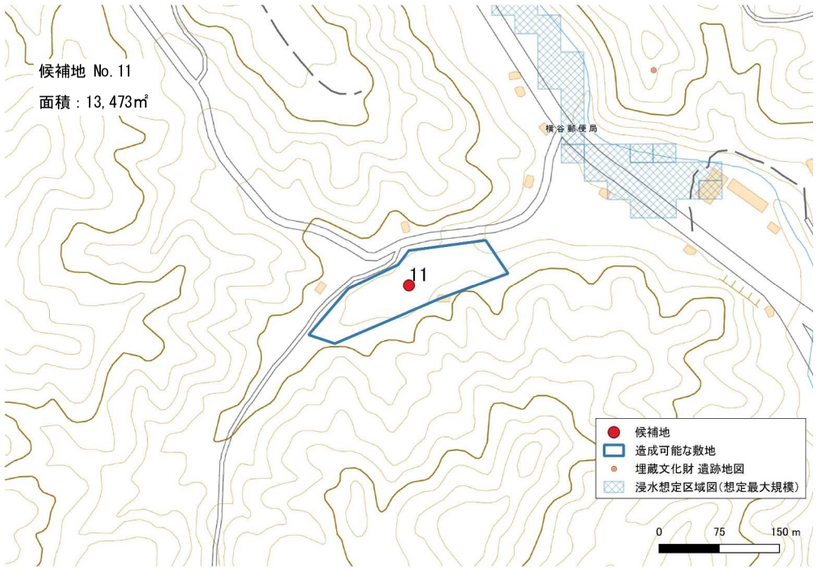


候補地 No. 12

面積：34,255㎡

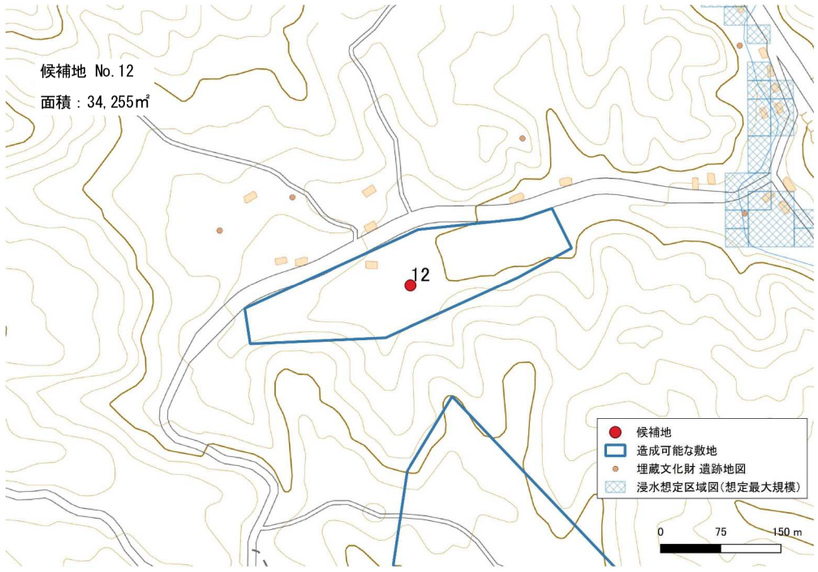


候補地 No. 13

面積：76,200㎡

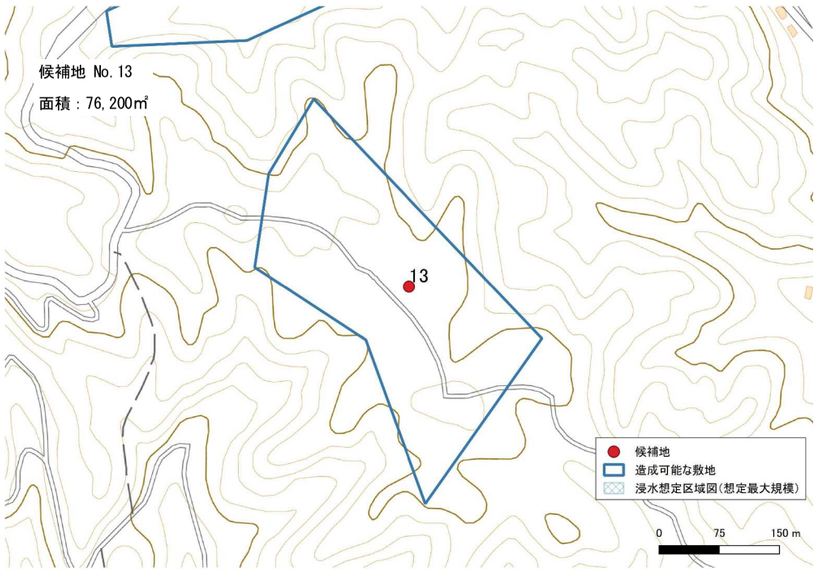


候補地 No. 14

面積：40,445㎡

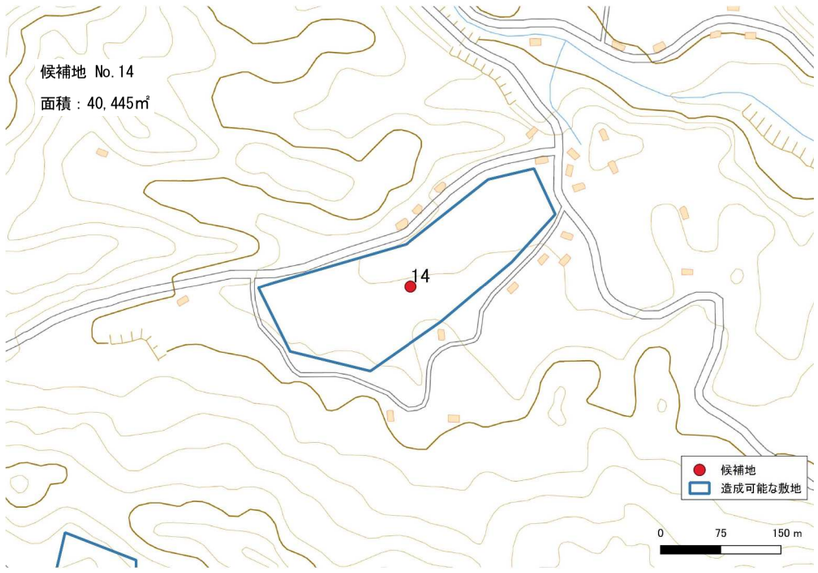


候補地 No. 15

面積：19,682㎡

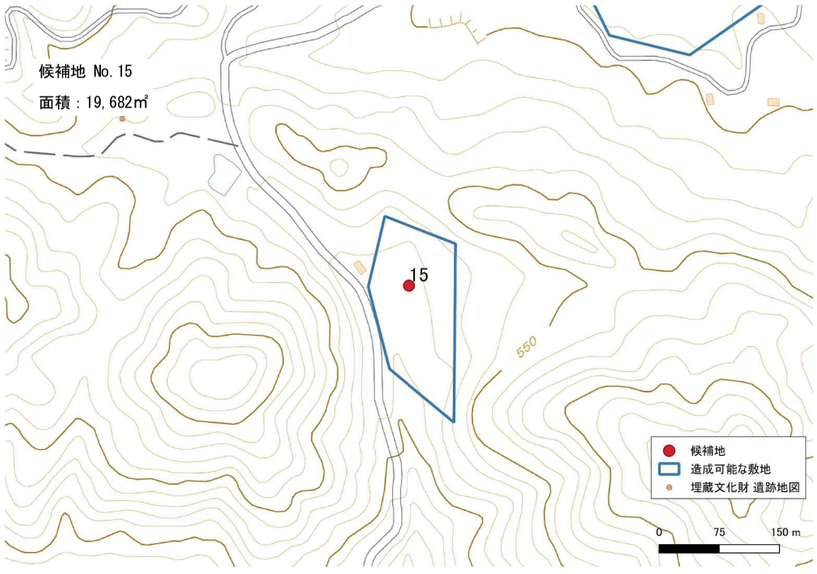


候補地 No. 16

面積：31,117㎡

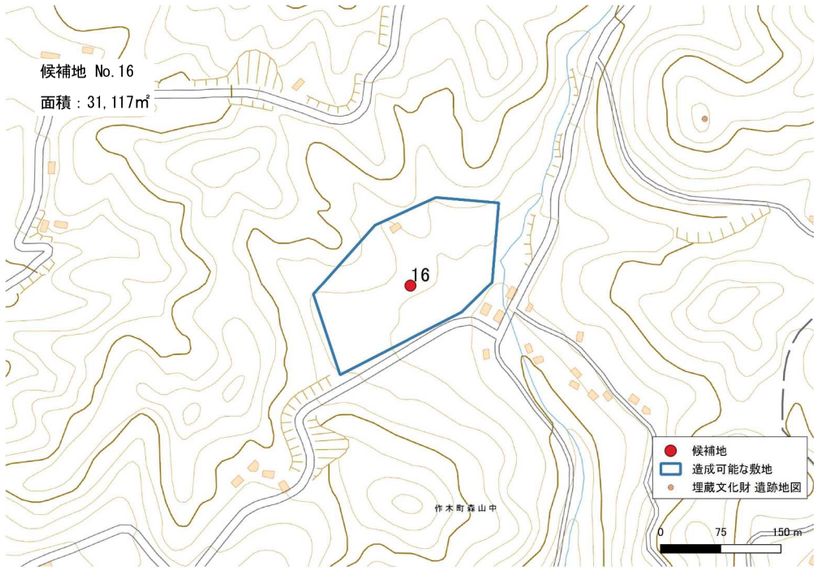

候補地 No.17
面積：8,997㎡

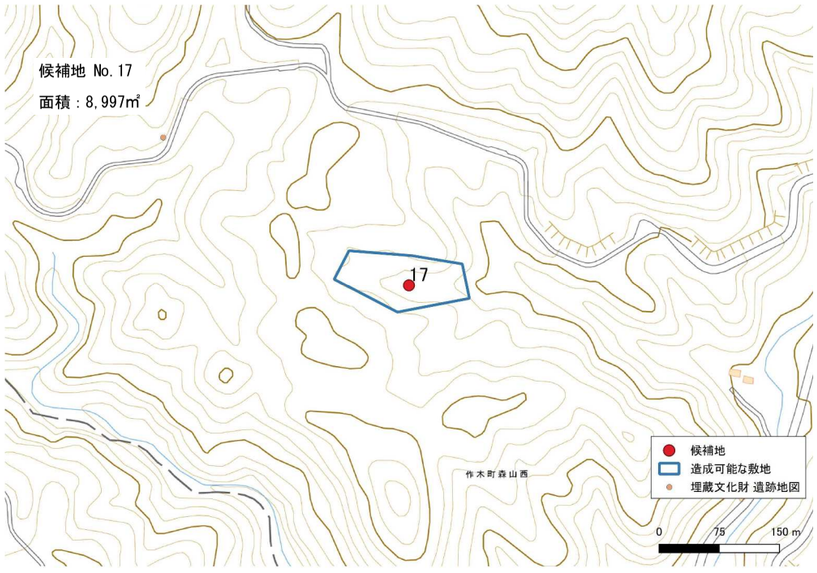


候補地 No.18
面積：34,237㎡

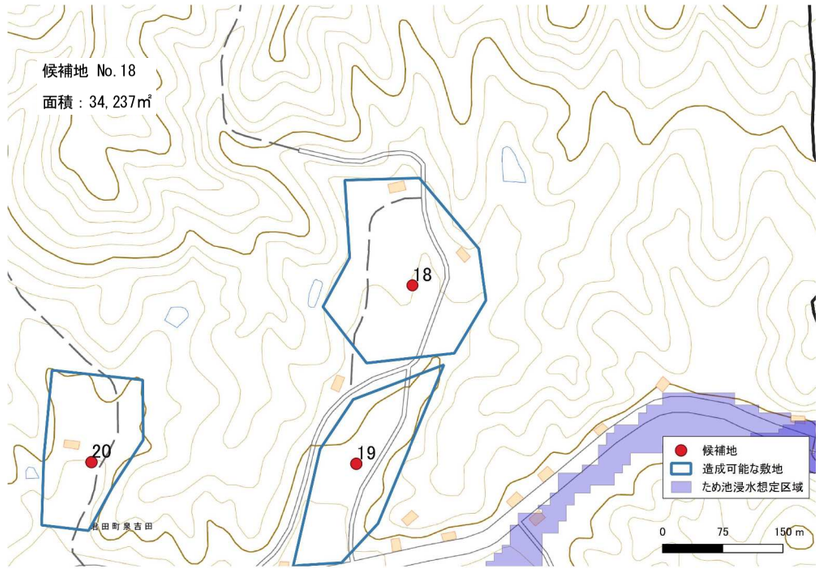


候補地 No.19
面積：21,795㎡

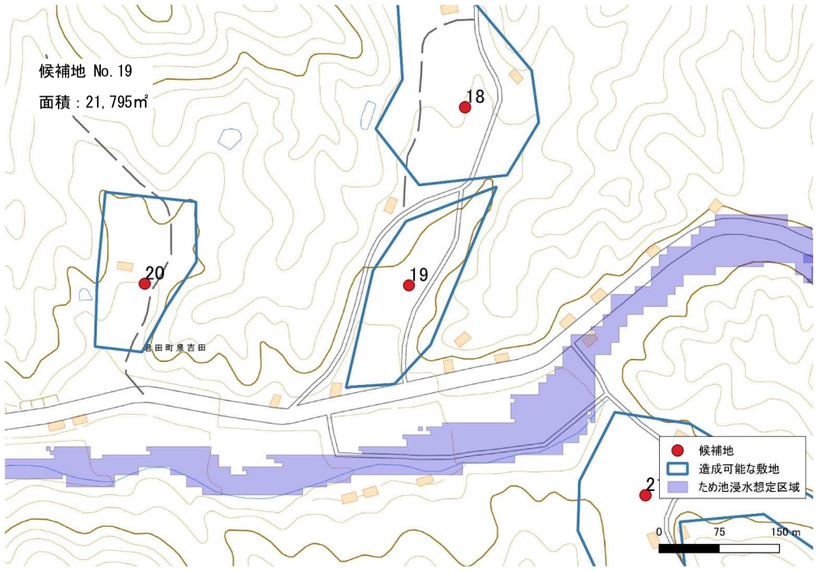


候補地 No.20
面積：19,446㎡

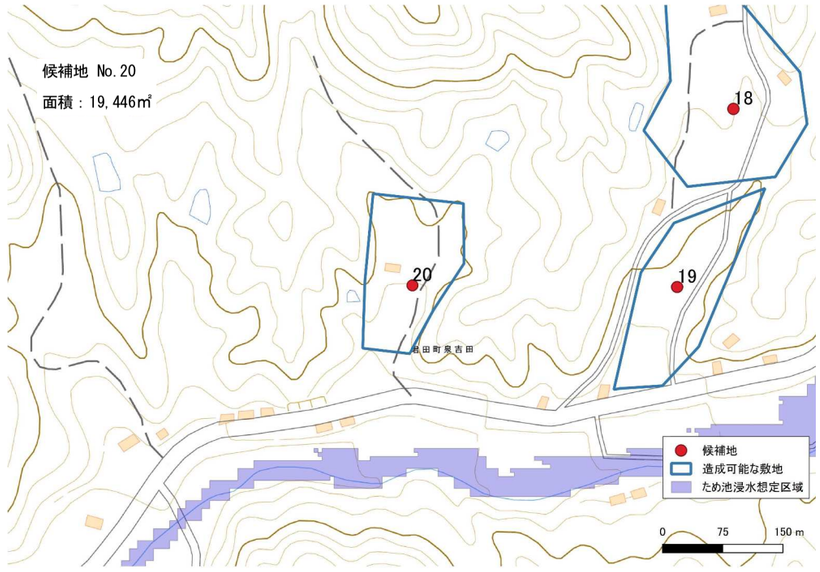


候補地 No.21
面積：45,172㎡

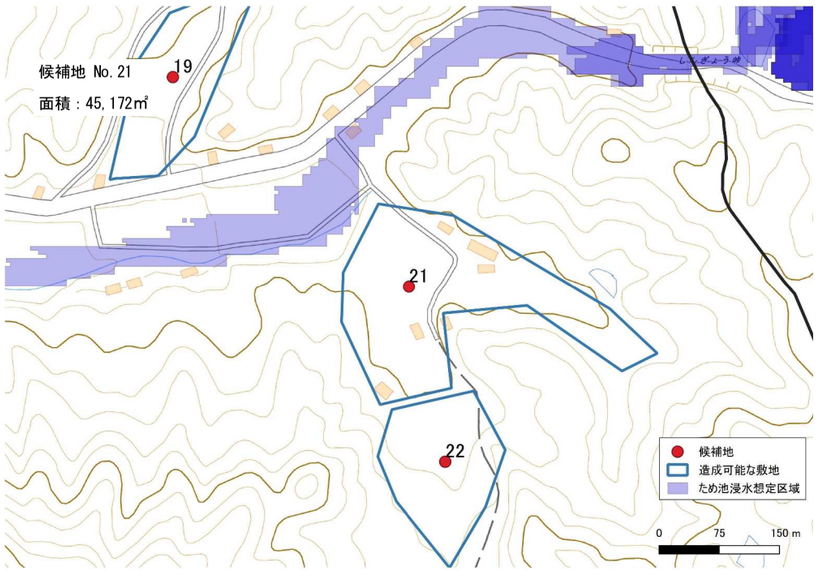


候補地 No.22
面積：21,792㎡

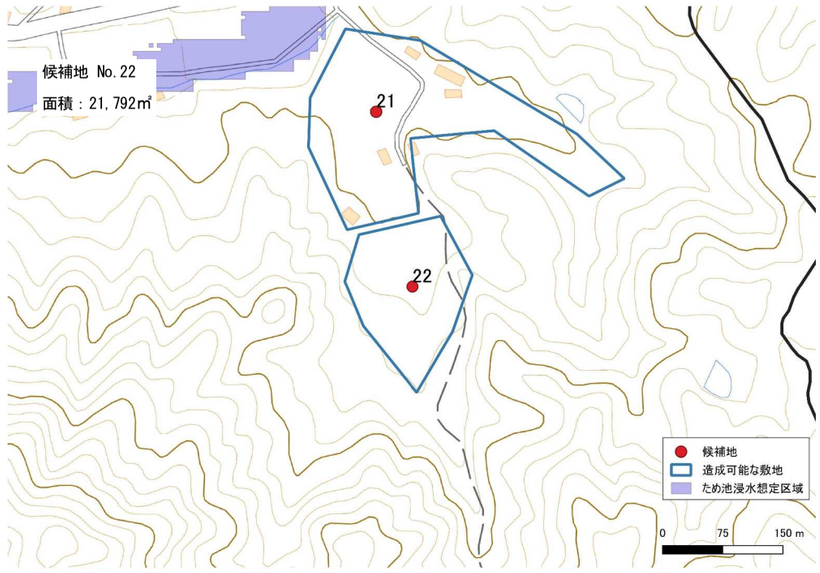


候補地 No.23
面積：30,337㎡

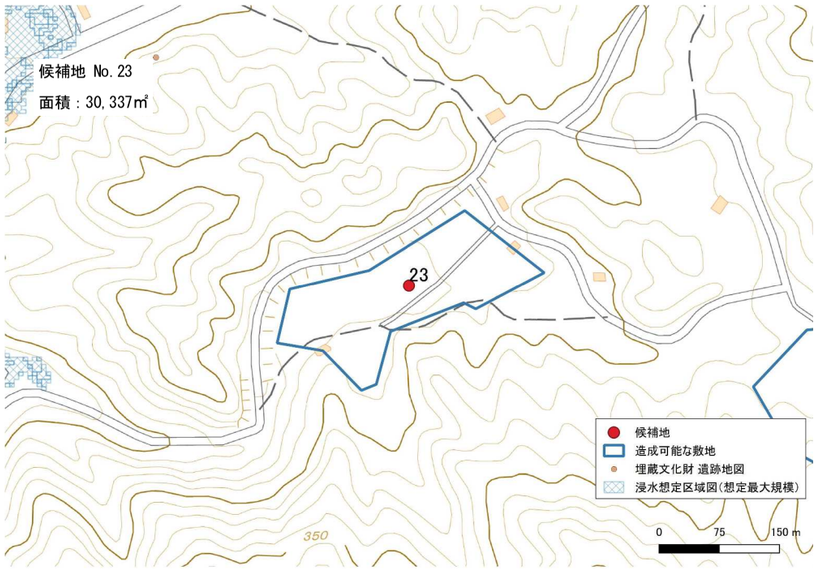


候補地 No.24
面積：29,586㎡

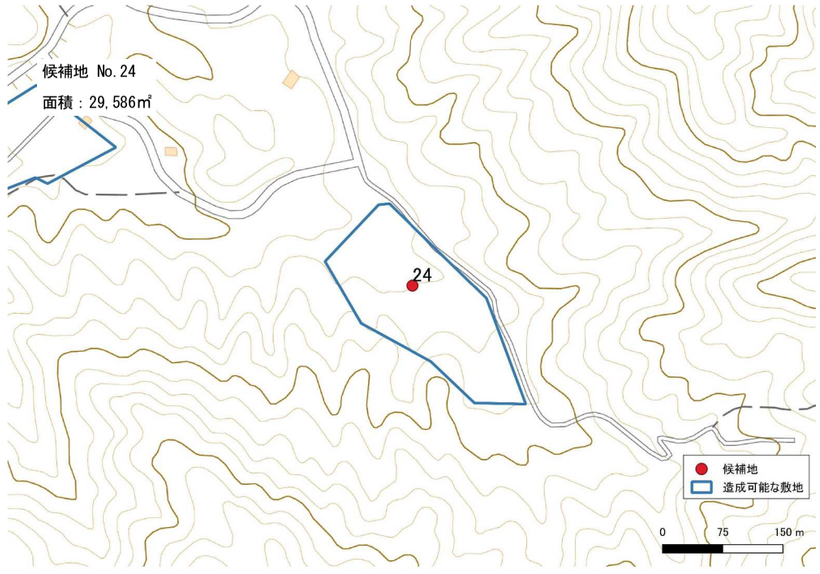

候補地 No.25
面積：40,993㎡

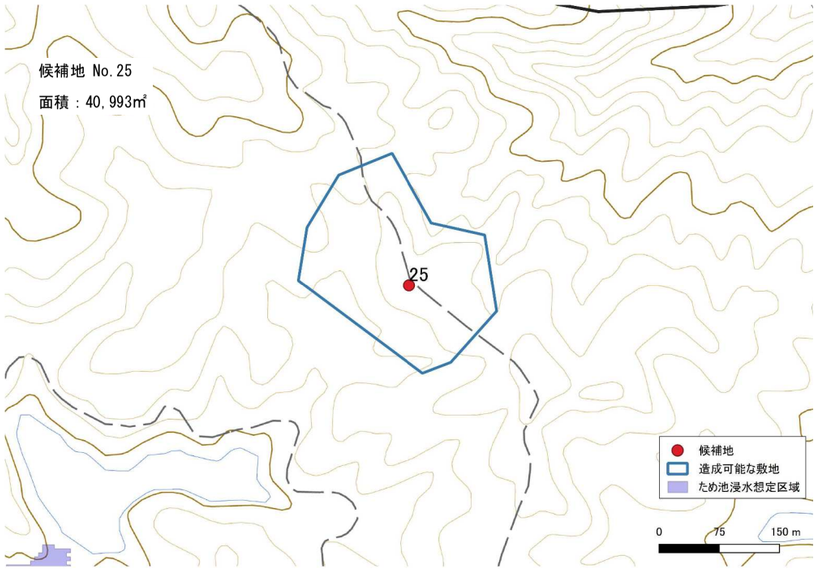


候補地 No.26
面積：40,751㎡

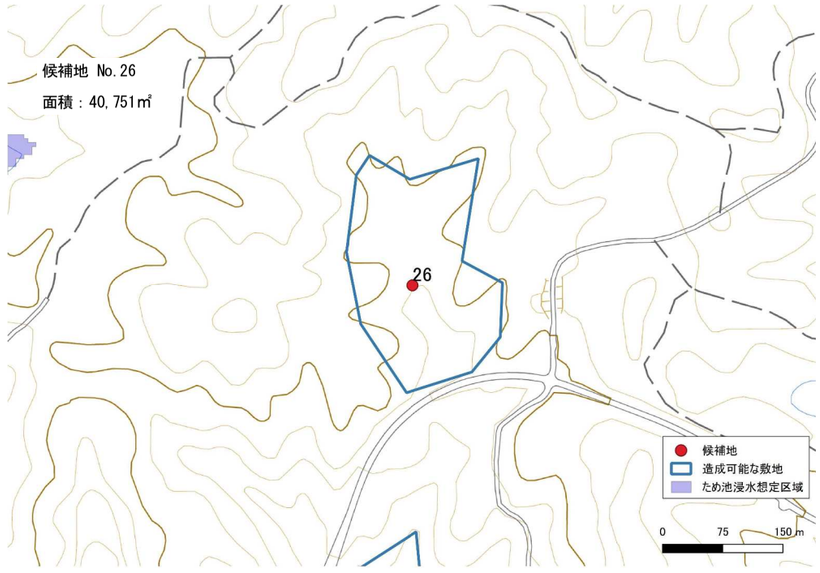


候補地 No.27
面積：25,770㎡

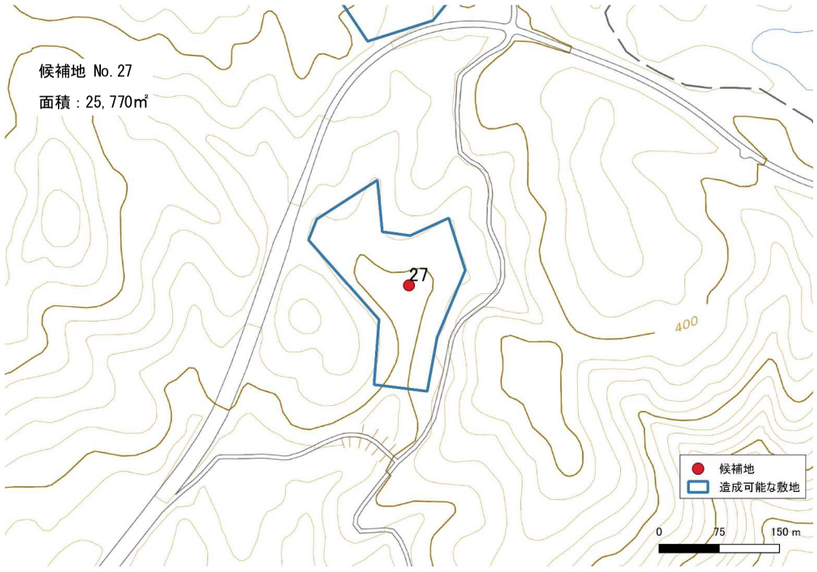


候補地 No.28
面積：49,082㎡

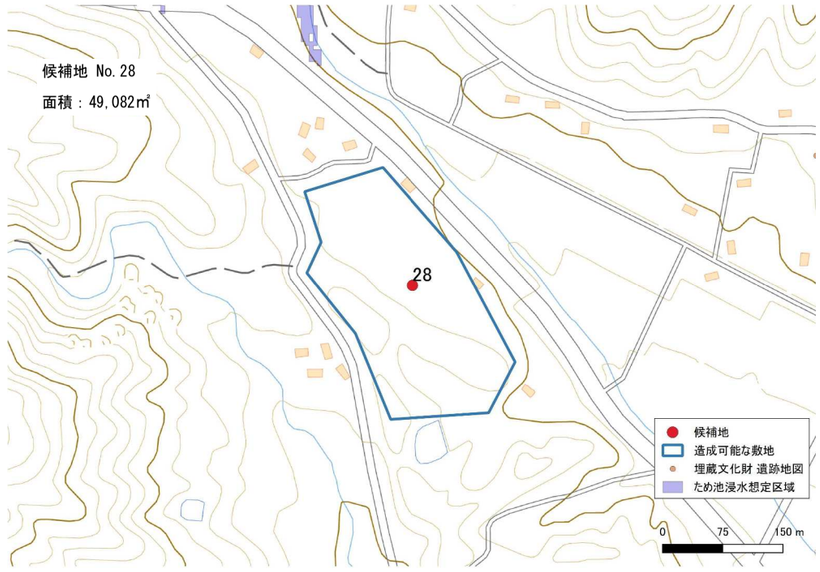


候補地 No.29
面積：24,718㎡

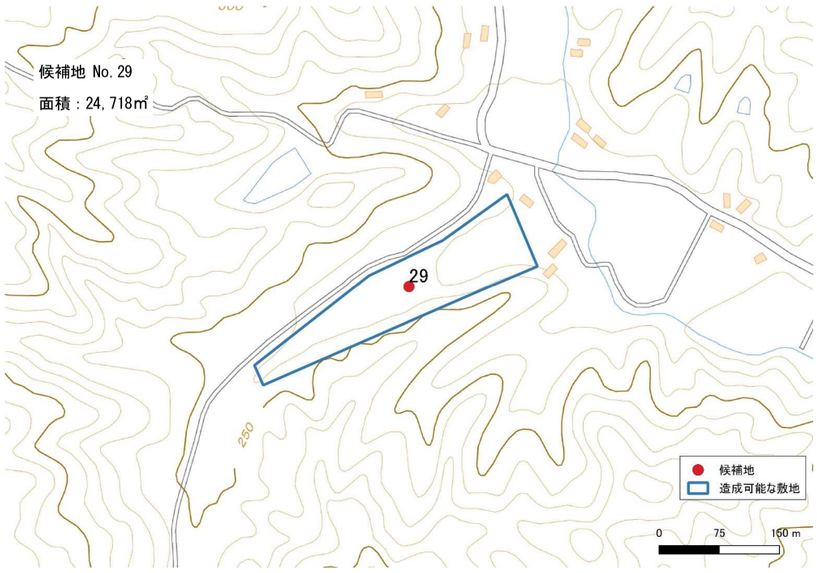


候補地 No.30
面積：16,796㎡

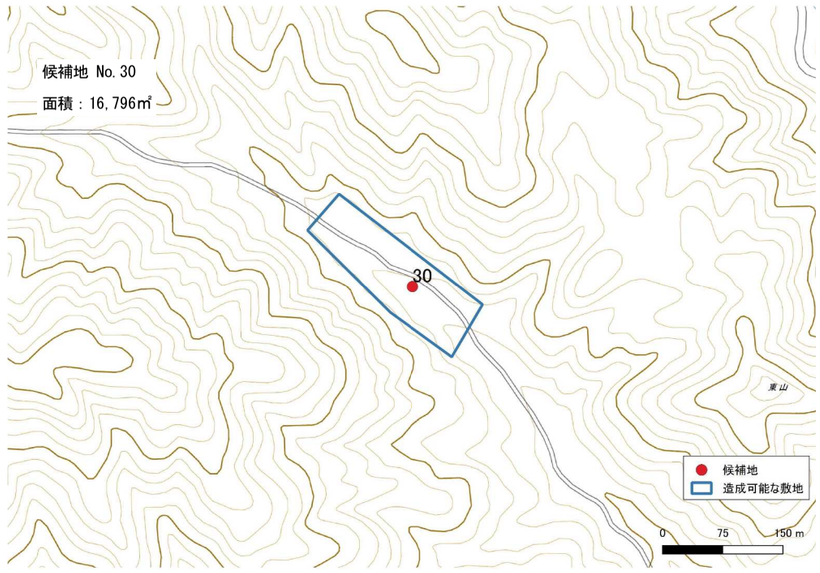


候補地 No.31
面積：46,203㎡

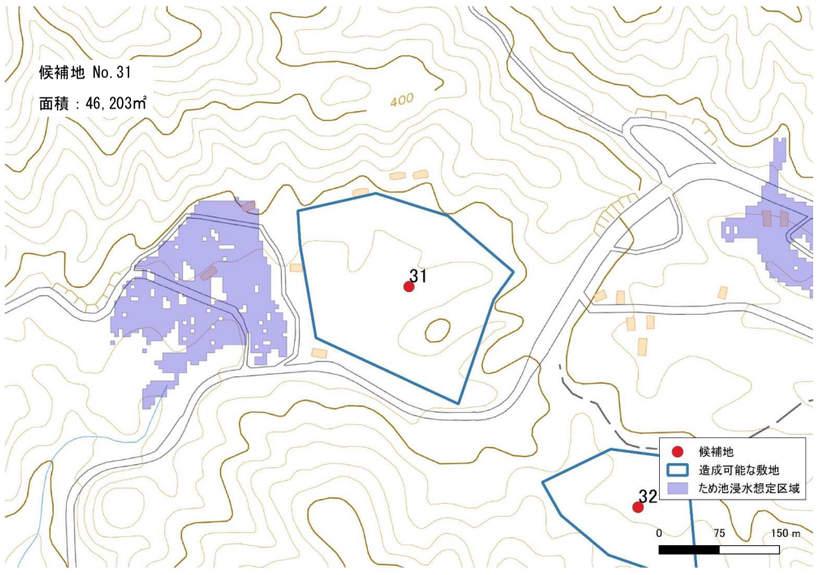


候補地 No.32
面積：21,562㎡

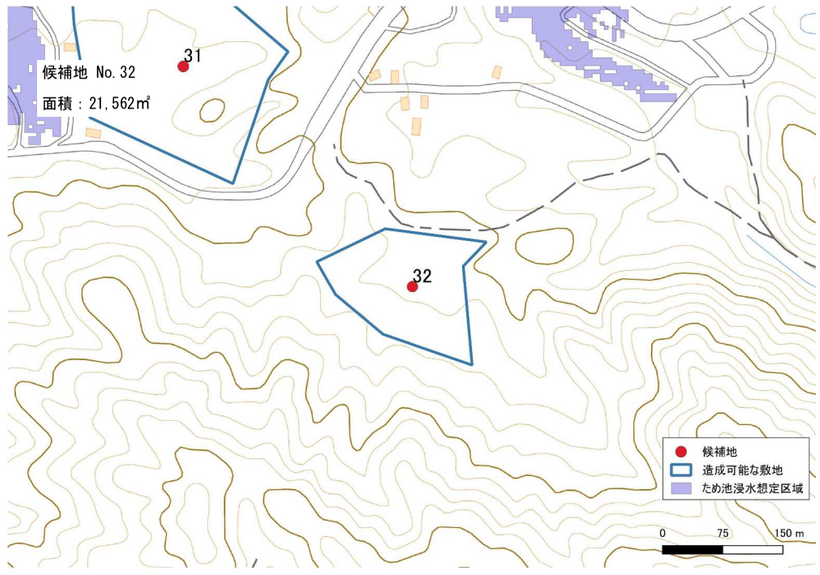

候補地 No.33
面積：27,687㎡

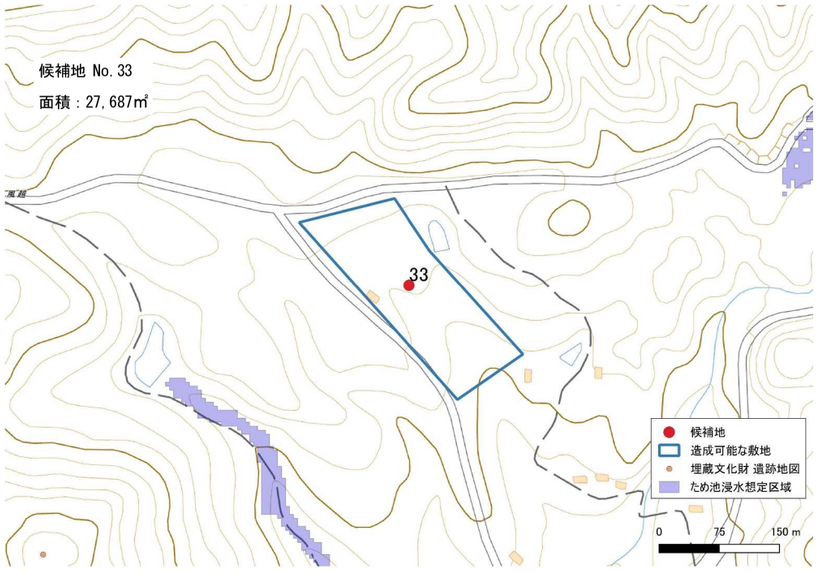


候補地 No.34
面積：20,597㎡

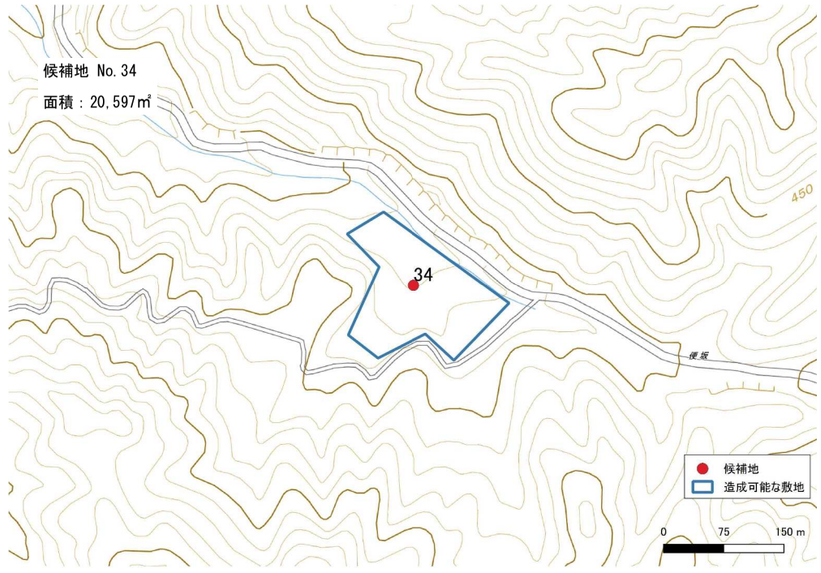


候補地 No.35
面積：18,312㎡

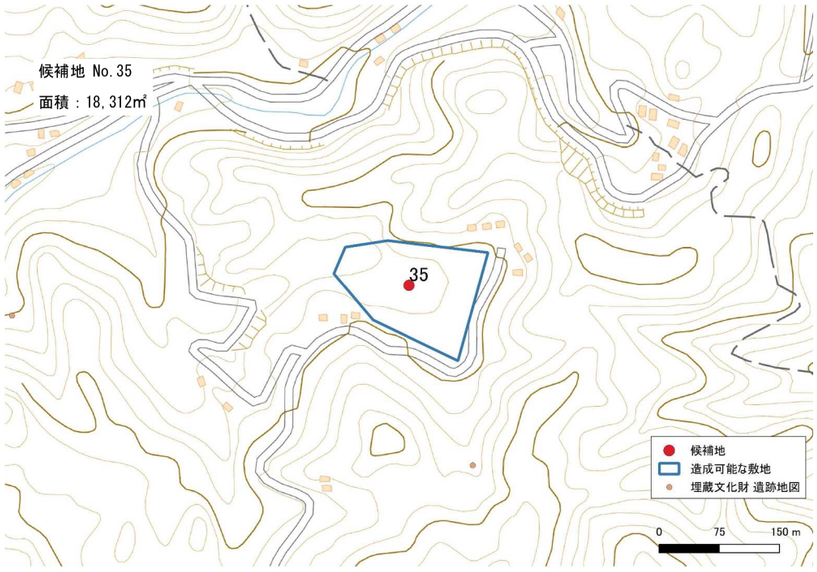


候補地 No.36
面積：5,876㎡

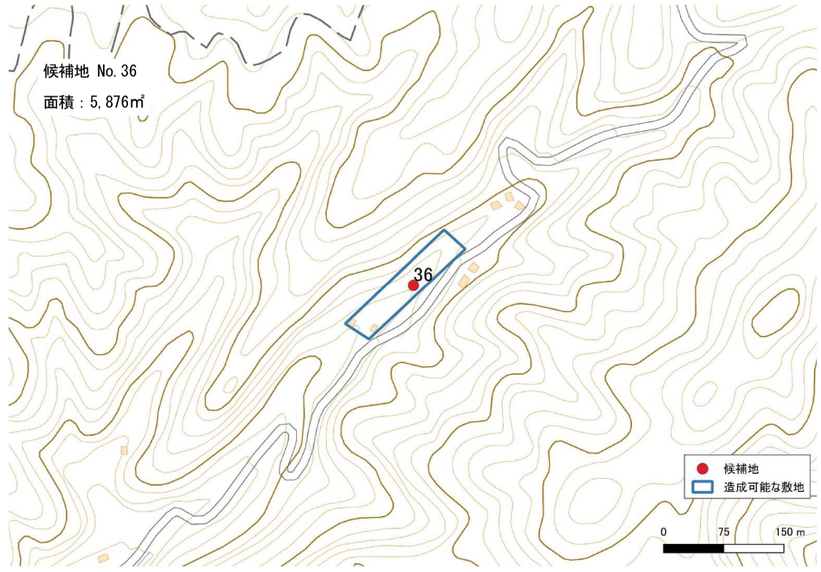


候補地 No.37
面積：21,545㎡

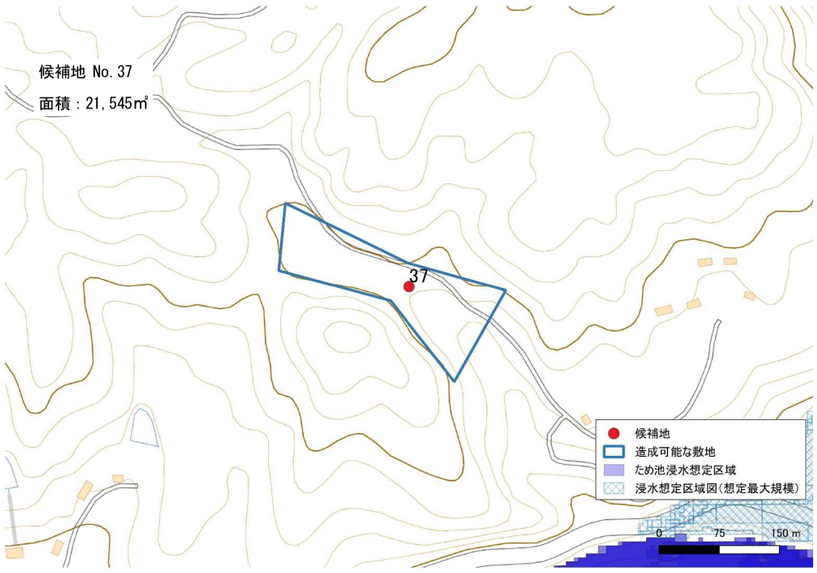


候補地 No.38
面積：64,524㎡

候補地 No.39
面積：31,357㎡

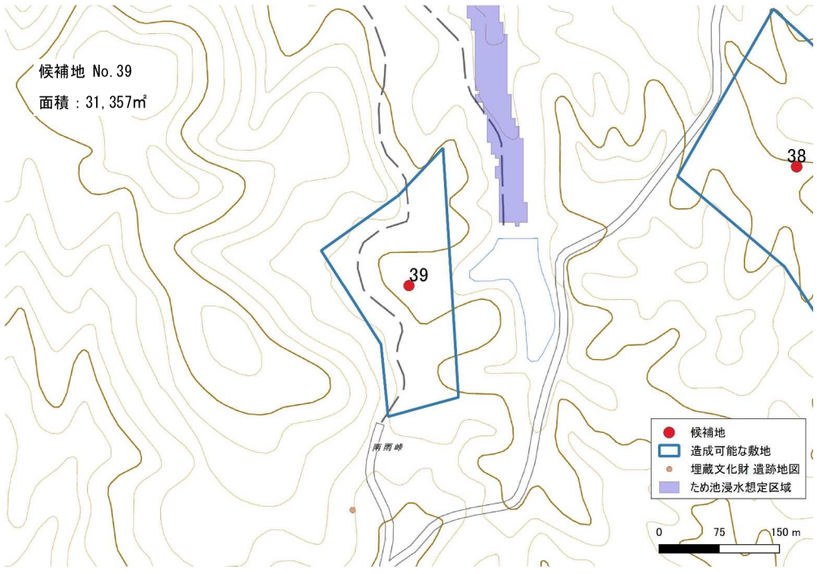


候補地 No.40
面積：29,591㎡

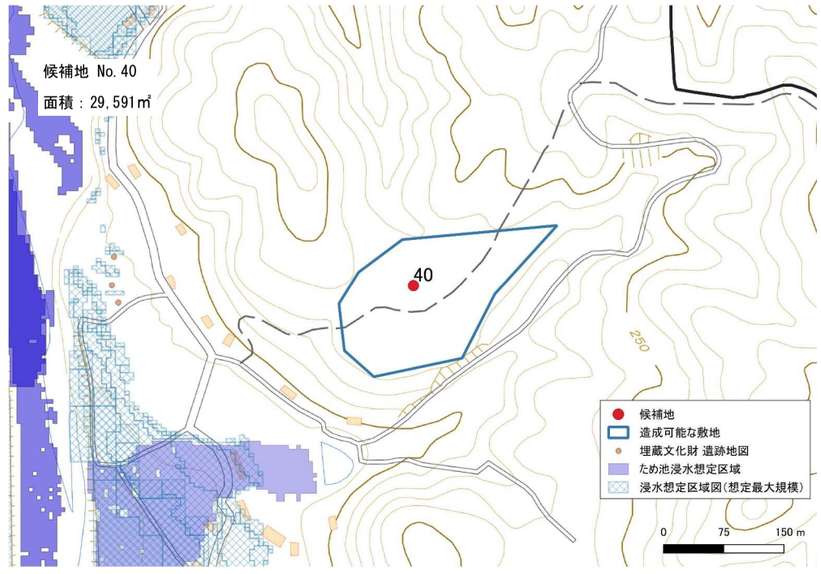

候補地 No.41
面積：32,404㎡

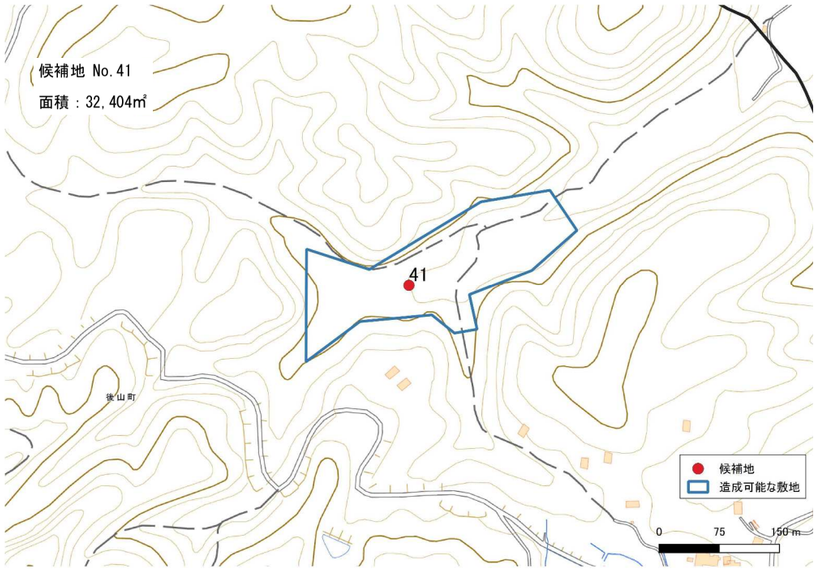


候補地 No.42
面積：43,896㎡

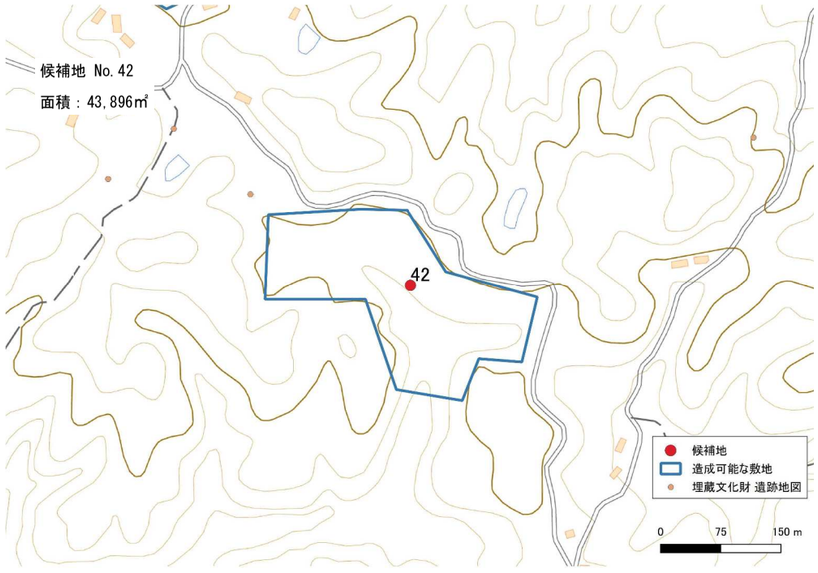


候補地 No.43
面積：44,200㎡

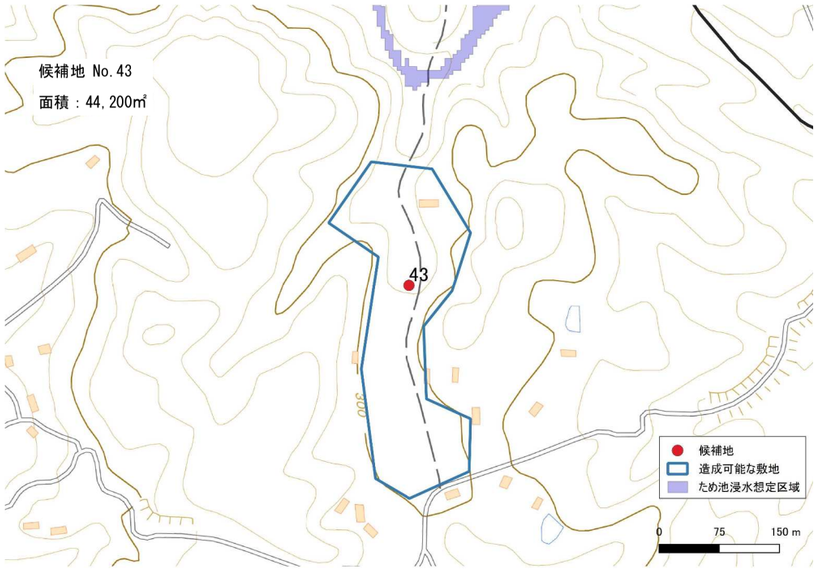


候補地 No.44
面積：59,579㎡

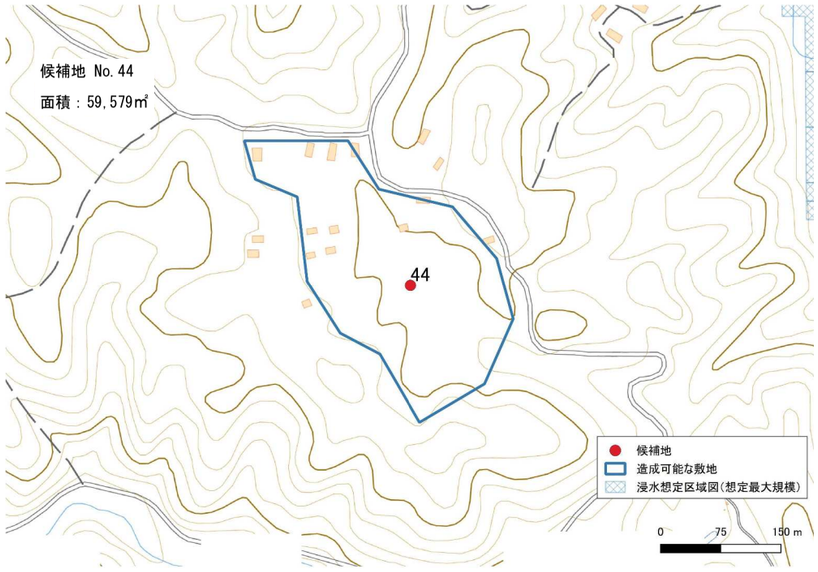


候補地 No.45
面積：29,903㎡

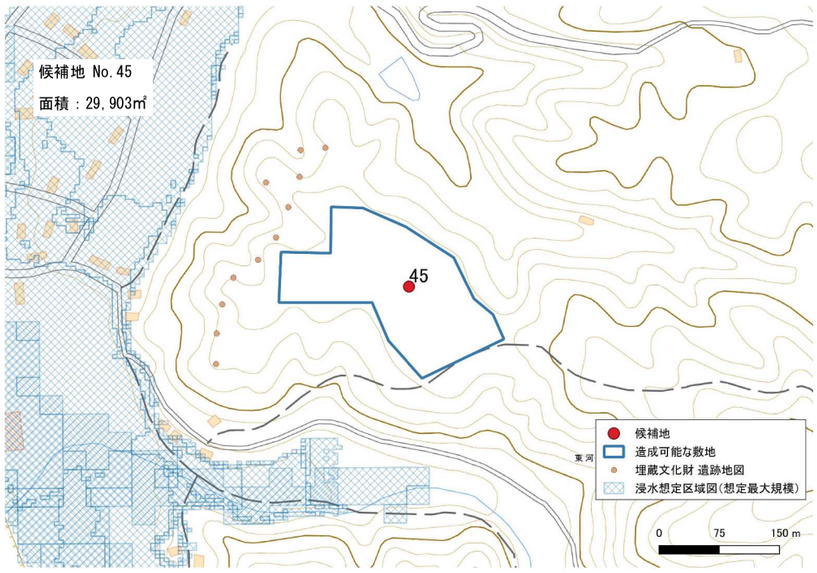


候補地 No.46
面積：33,563㎡

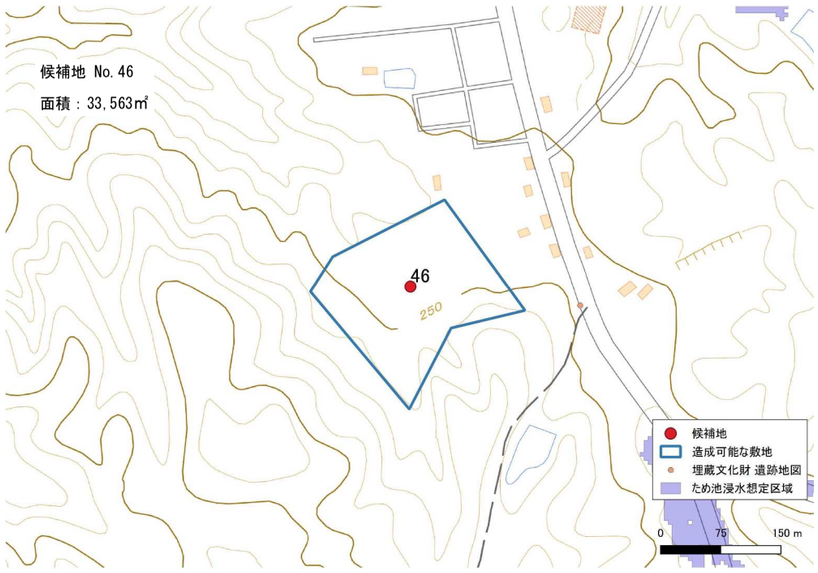


候補地 No.47
面積：46,283㎡

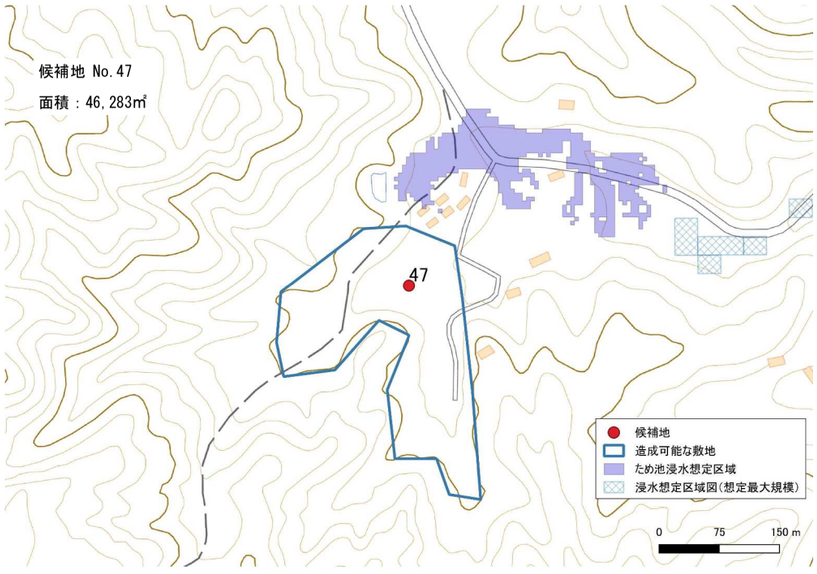


候補地 No.48
面積：19,166㎡

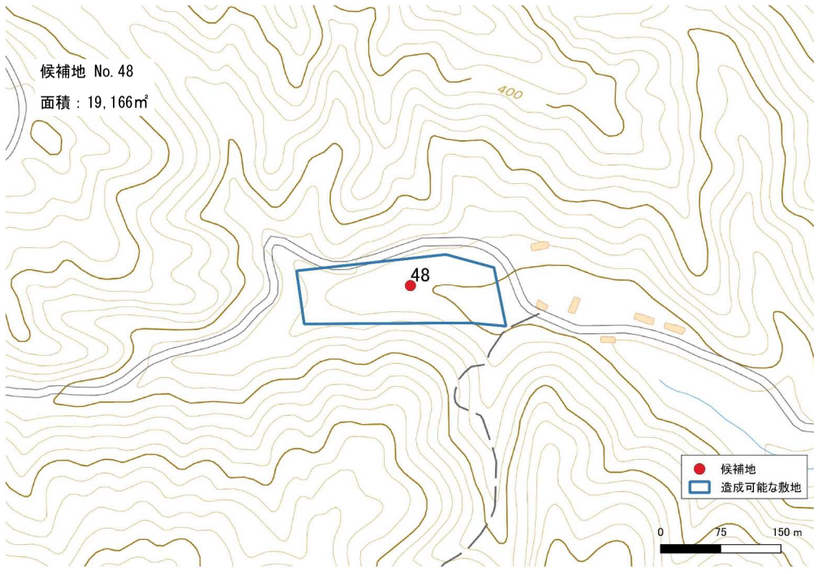

候補地 No.49
面積：18,074㎡

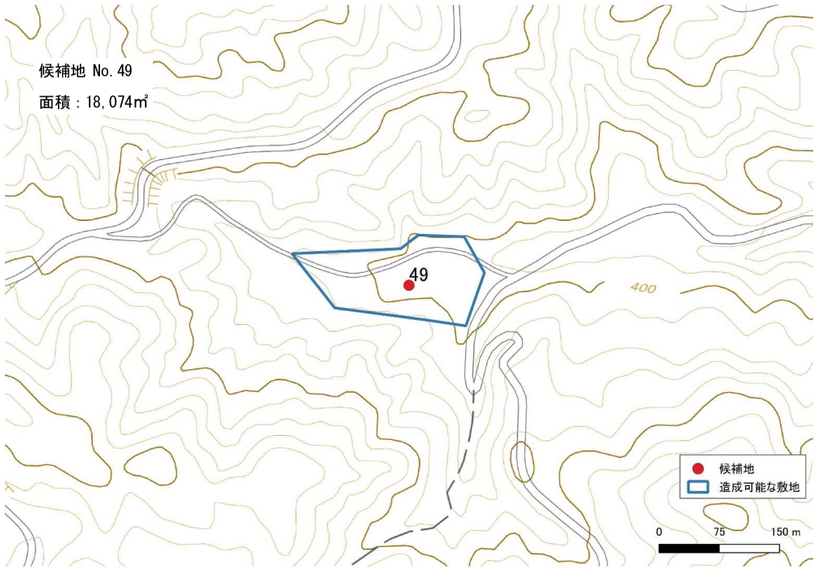


候補地 No.50
面積：17,443㎡

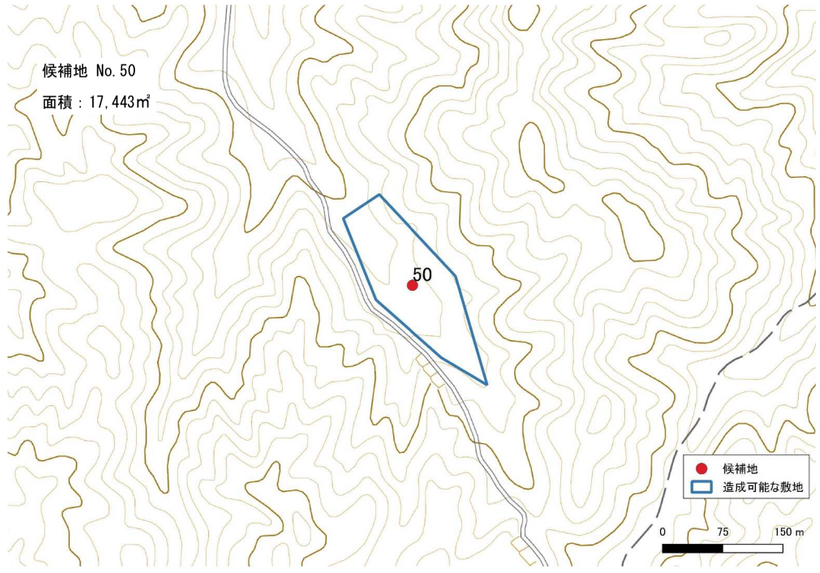


候補地 No.51
面積：14,927㎡

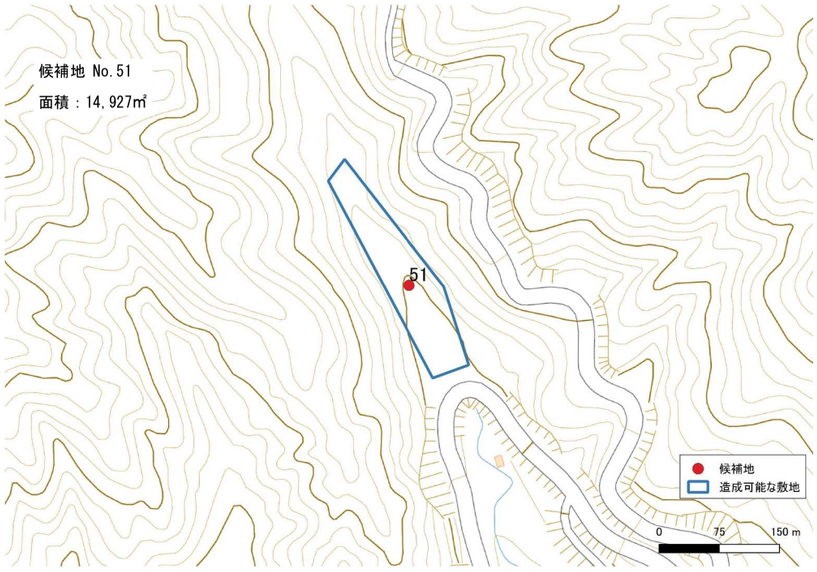


候補地 No.52
面積：30,997㎡

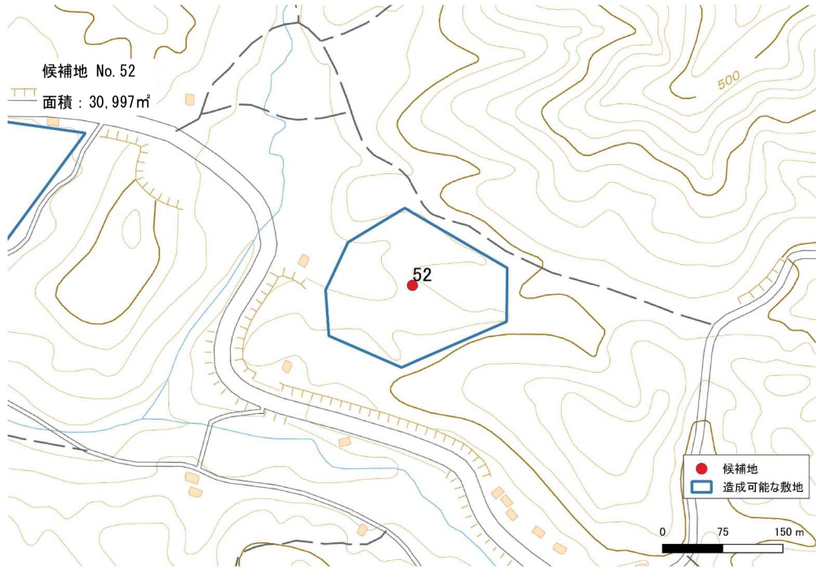


候補地 No.53
面積：48,268㎡

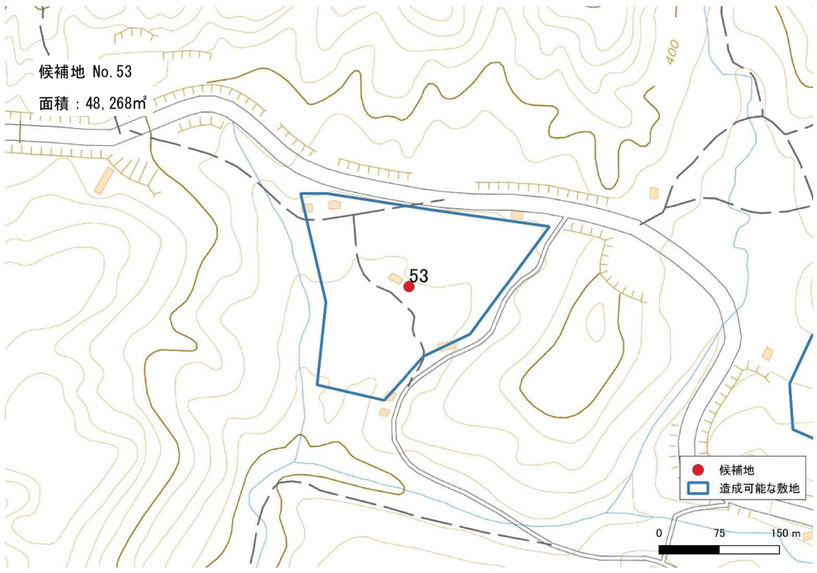


候補地 No.54
面積：36,596㎡

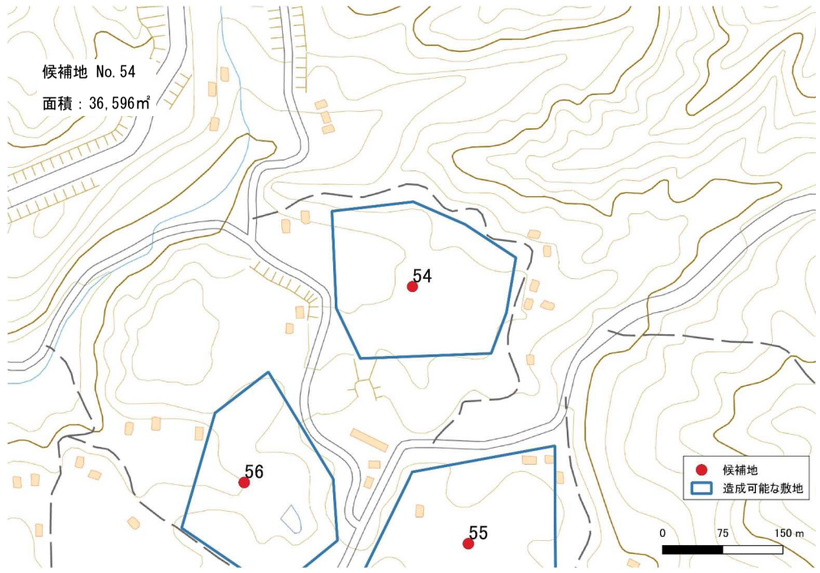


候補地 No.55
面積：46,573㎡

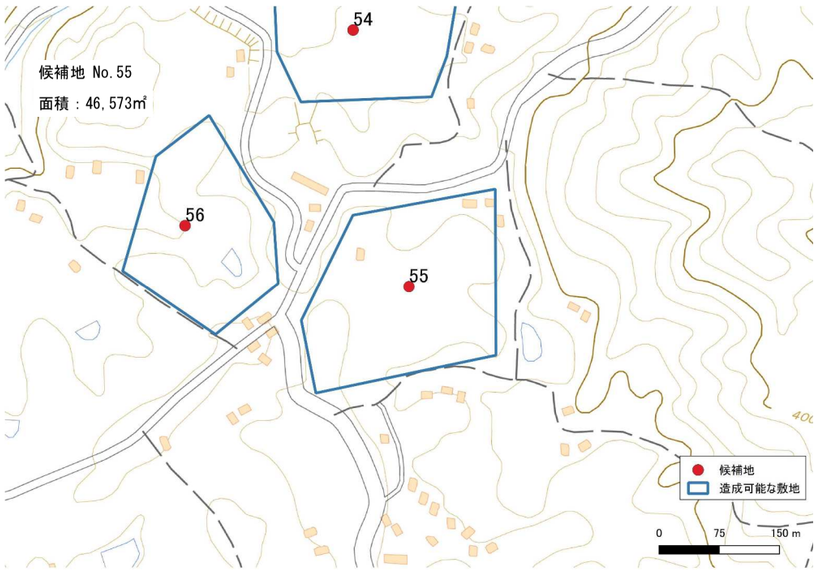


候補地 No.56
面積：33,003㎡

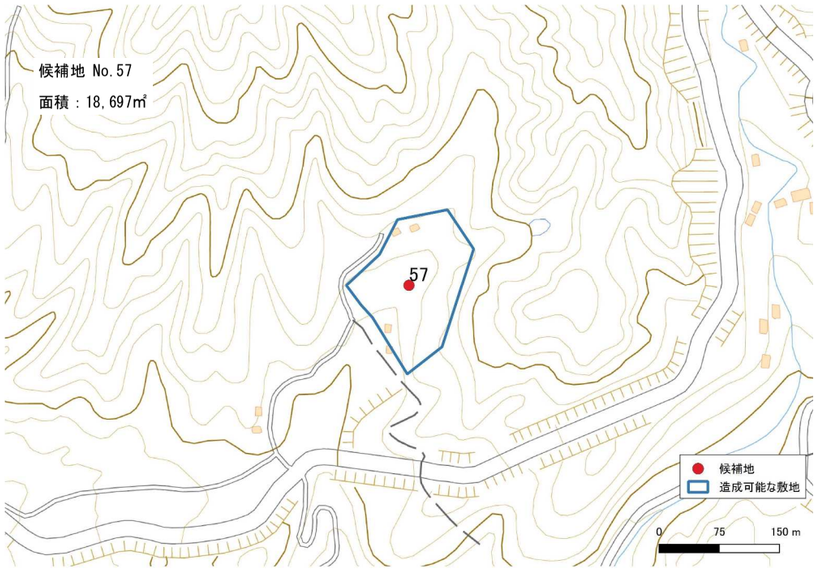
候補地 No.57
面積：18,697㎡
57
候補地
造成可能な敷地
0
75
150 m

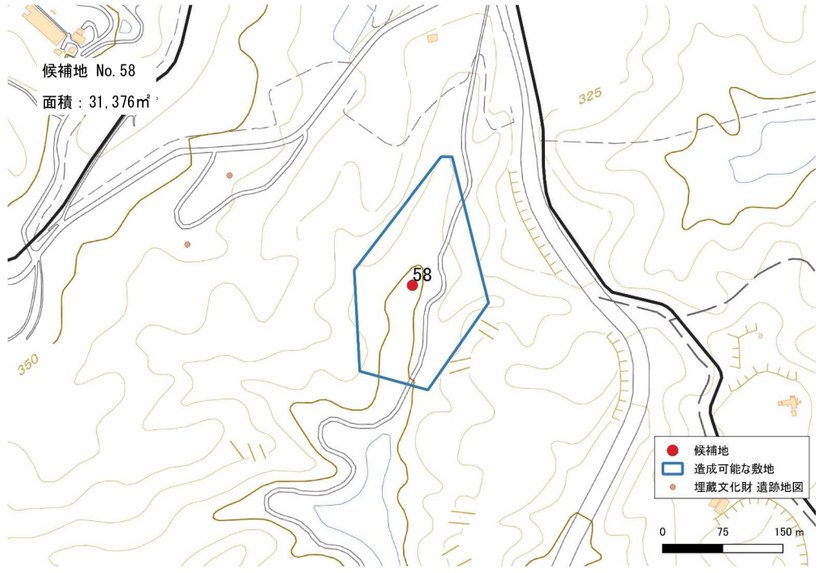
候補地 No.58
面積：31,376㎡
325
58
350
候補地
造成可能な敷地
埋蔵文化財 遺跡地図
0
75
150 m

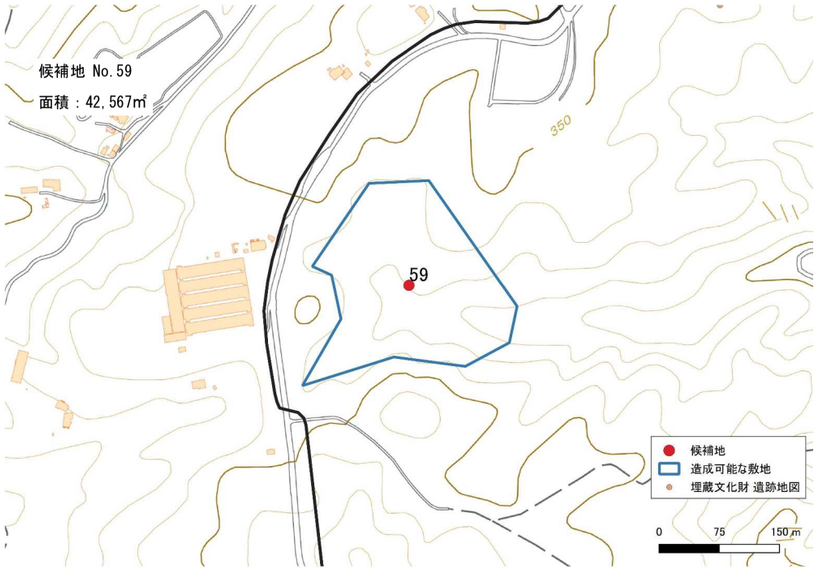
候補地 No.59
面積：42,567㎡
350
59
候補地
造成可能な敷地
埋蔵文化財 遺跡地図
0
75
150 m

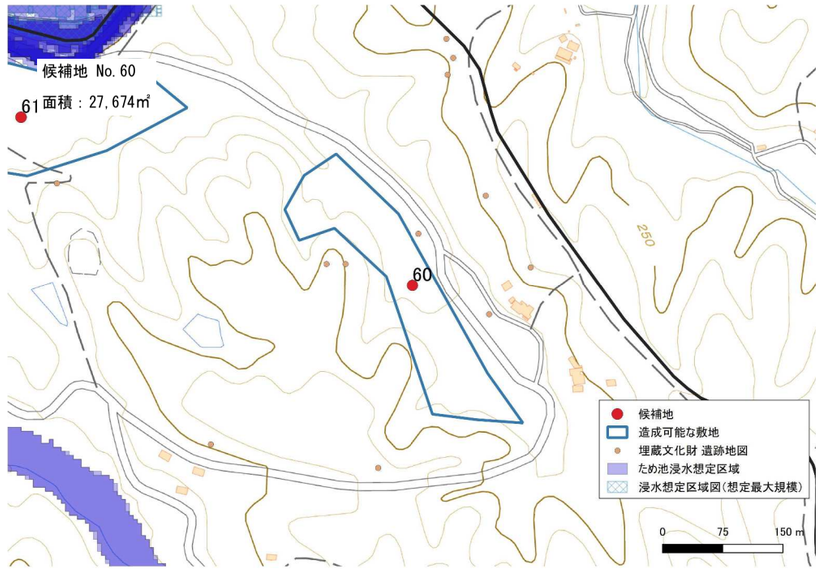
候補地 No.60
61
面積：27,674㎡
250
60
候補地
造成可能な敷地
埋蔵文化財 遺跡地図
ため池浸水想定区域
浸水想定区域図(想定最大規模)
0
75
150 m

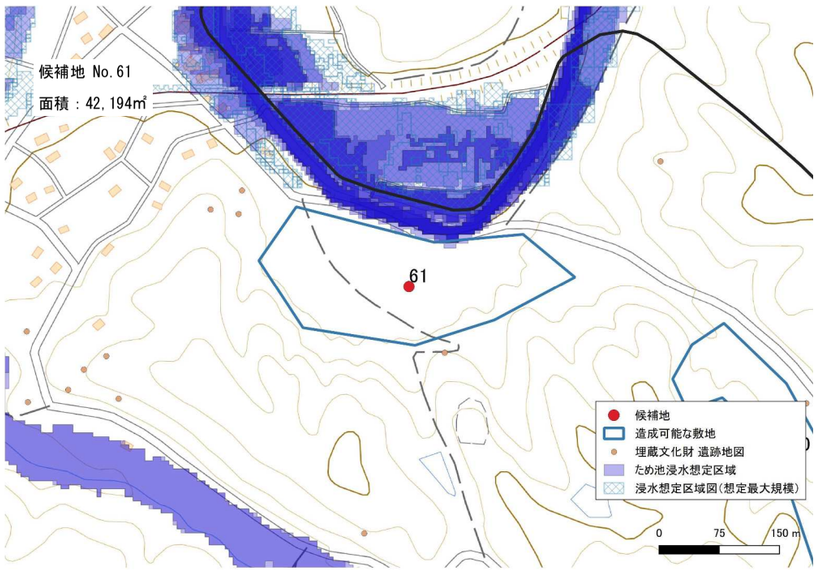
候補地 No.61
面積：42,194㎡
61
候補地
造成可能な敷地
埋蔵文化財 遺跡地図
ため池浸水想定区域
浸水想定区域図(想定最大規模)
0
75
150 m

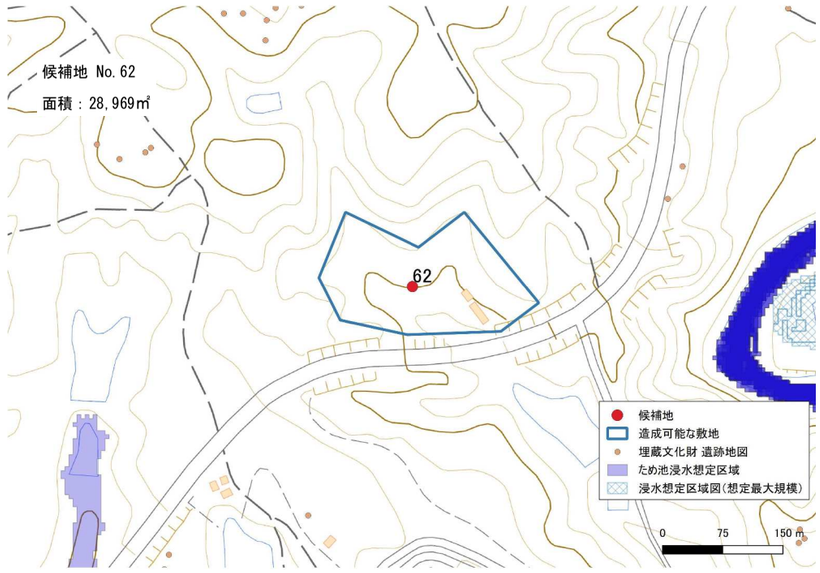
候補地 No.62
面積：28,969㎡
62
候補地
造成可能な敷地
埋蔵文化財 遺跡地図
ため池浸水想定区域
浸水想定区域図(想定最大規模)
0
75
150 m

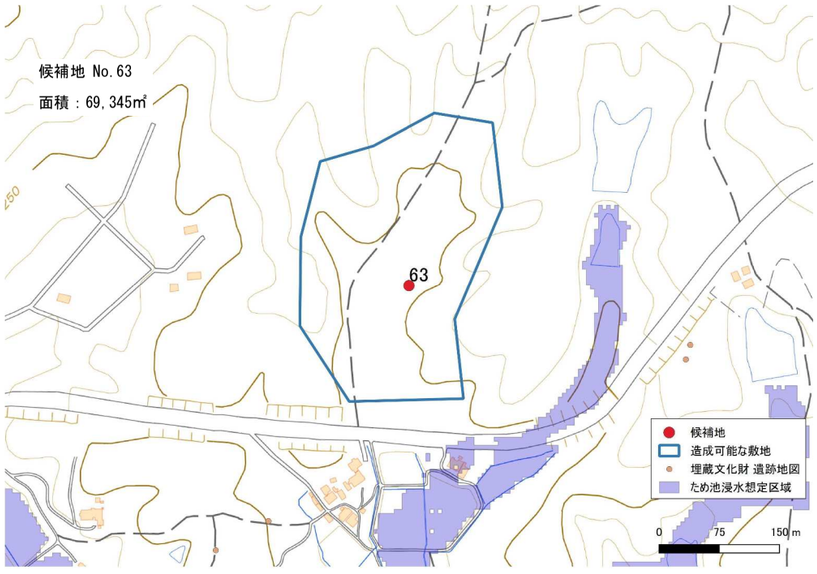
候補地 No.63
面積：69,345㎡
63
候補地
造成可能な敷地
埋蔵文化財 遺跡地図
ため池浸水想定区域
0
75
150 m

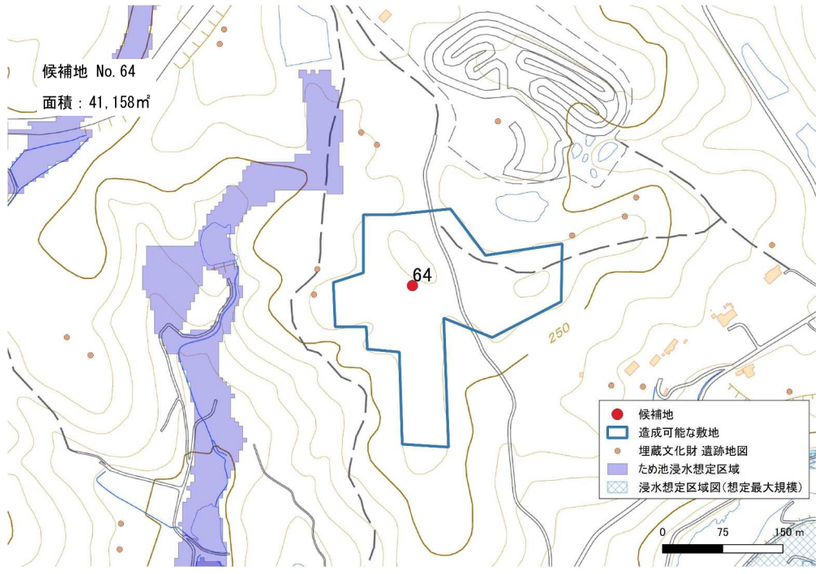
候補地 No.64
面積：41,158㎡
64
250
候補地
造成可能な敷地
埋蔵文化財 遺跡地図
ため池浸水想定区域
浸水想定区域図(想定最大規模)
0
75
150 m

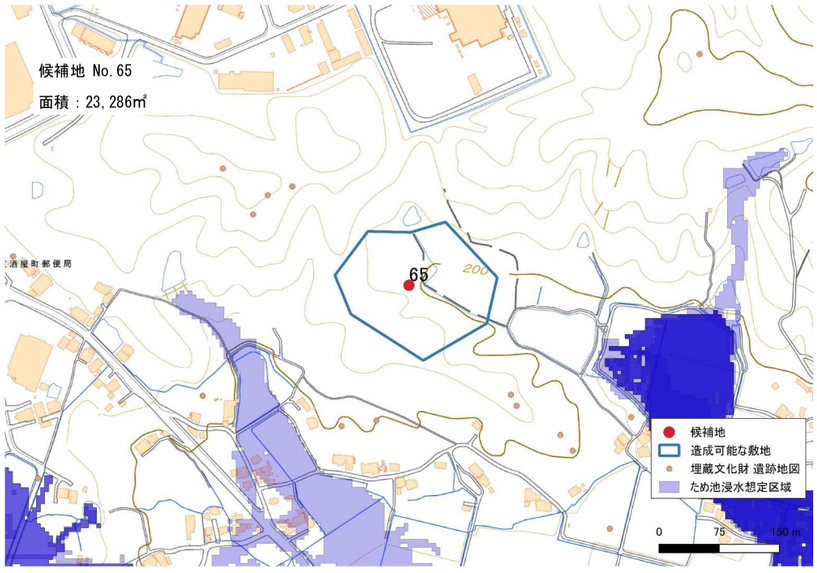
候補地 No.65
面積：23,286㎡
65
候補地
造成可能な敷地
埋蔵文化財 遺跡地図
ため池浸水想定区域
0 75 150 m

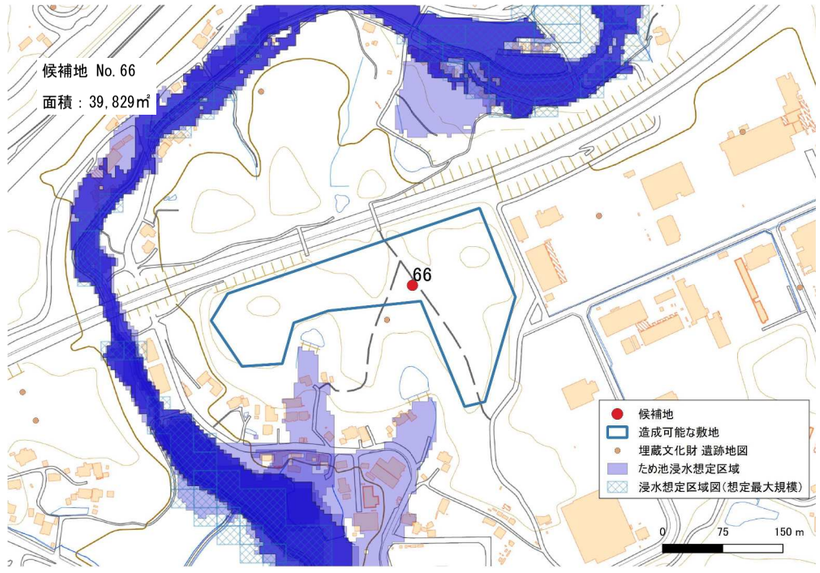
候補地 No.66
面積：39,829㎡
66
候補地
造成可能な敷地
埋蔵文化財 遺跡地図
ため池浸水想定区域
浸水想定区域図(想定最大規模)
0 75 150 m

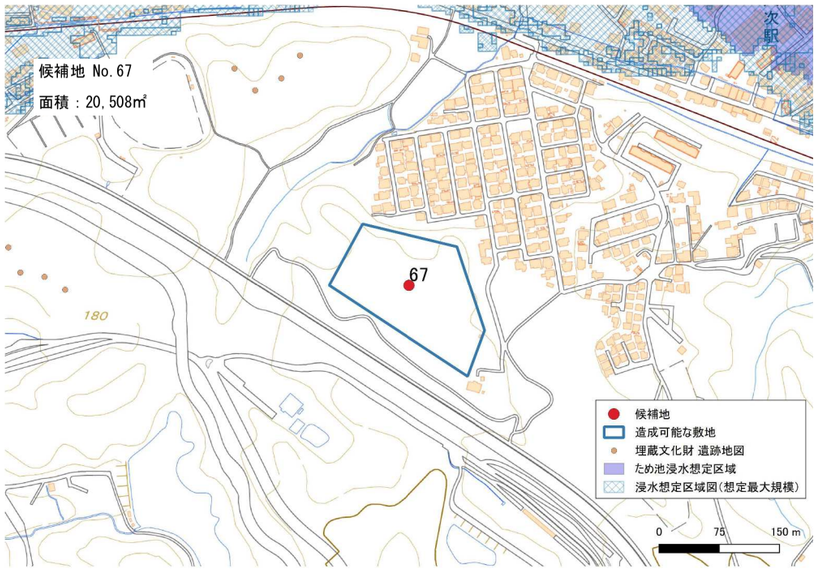
候補地 No.67
面積：20,508㎡
67
候補地
造成可能な敷地
埋蔵文化財 遺跡地図
ため池浸水想定区域
浸水想定区域図(想定最大規模)
0 75 150 m

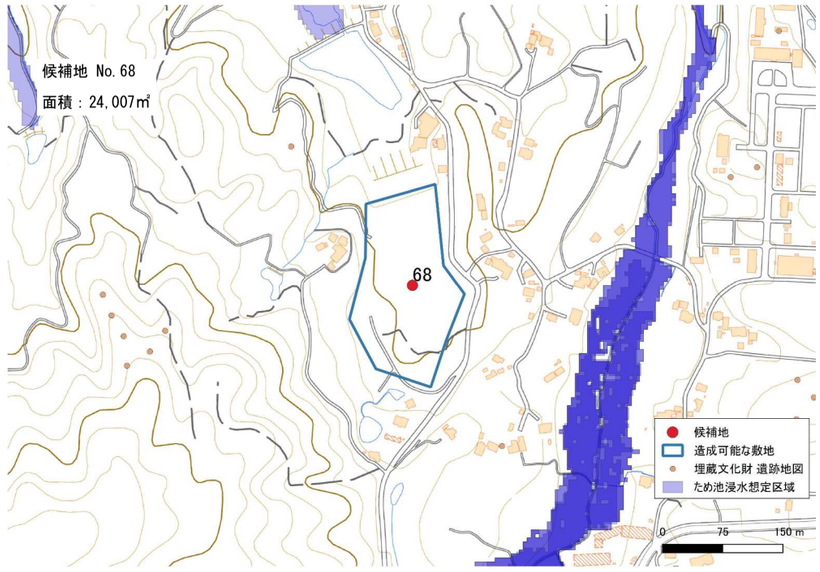
候補地 No.68
面積：24,007㎡
68
候補地
造成可能な敷地
埋蔵文化財 遺跡地図
ため池浸水想定区域
0 75 150 m

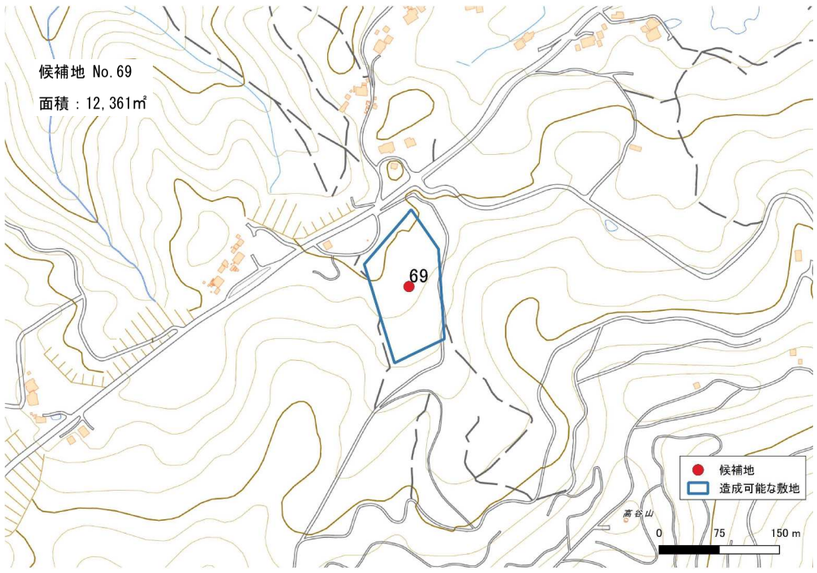
候補地 No.69
面積：12,361㎡
69
候補地
造成可能な敷地
0 75 150 m

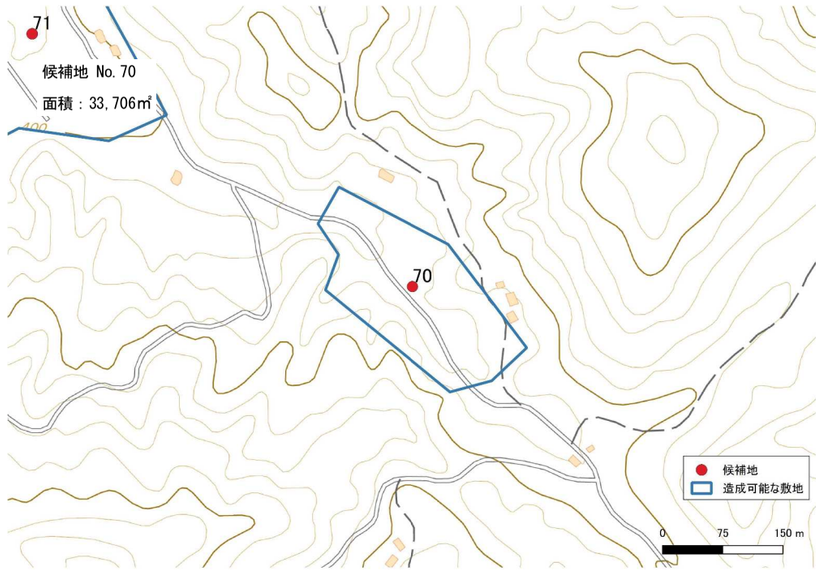
71
候補地 No.70
面積：33,706㎡
70
候補地
造成可能な敷地
0 75 150 m

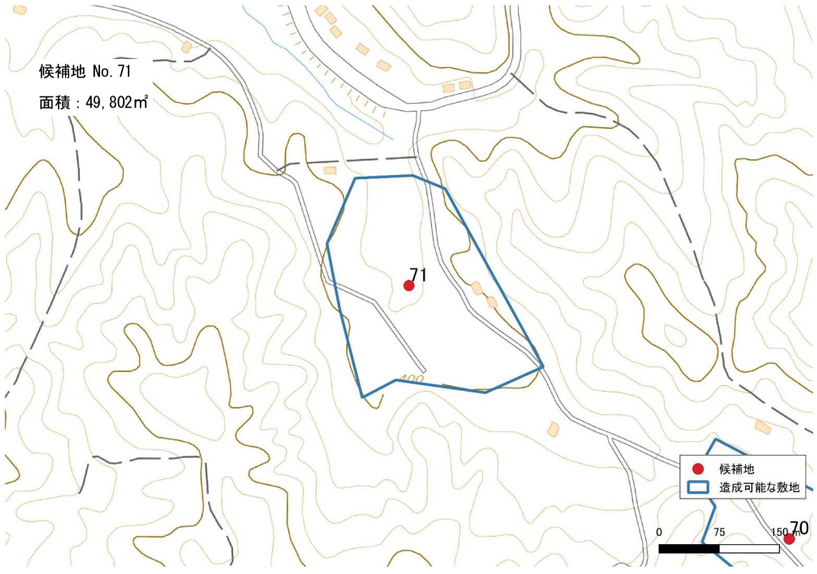
候補地 No.71
面積：49,802㎡
71
候補地
造成可能な敷地
0 75 150 m
70

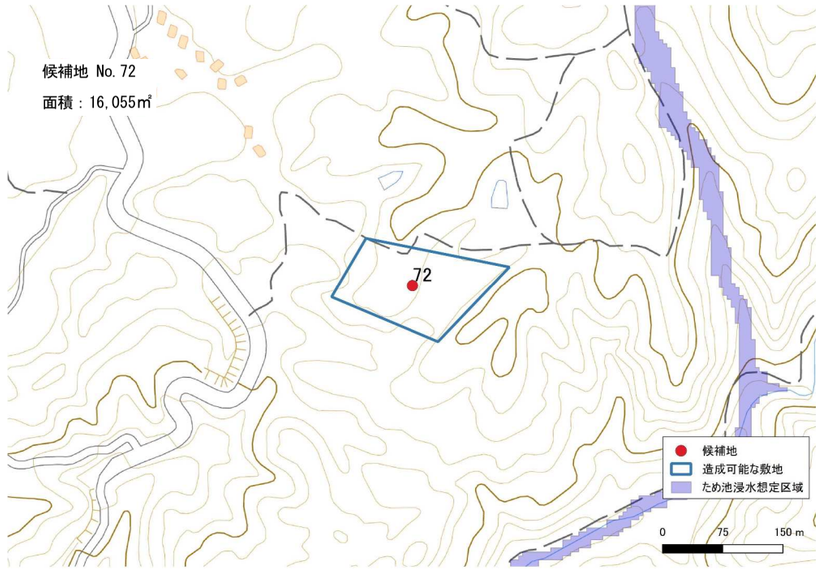
候補地 No.72
面積：16,055㎡
72
候補地
造成可能な敷地
ため池浸水想定区域
0 75 150 m

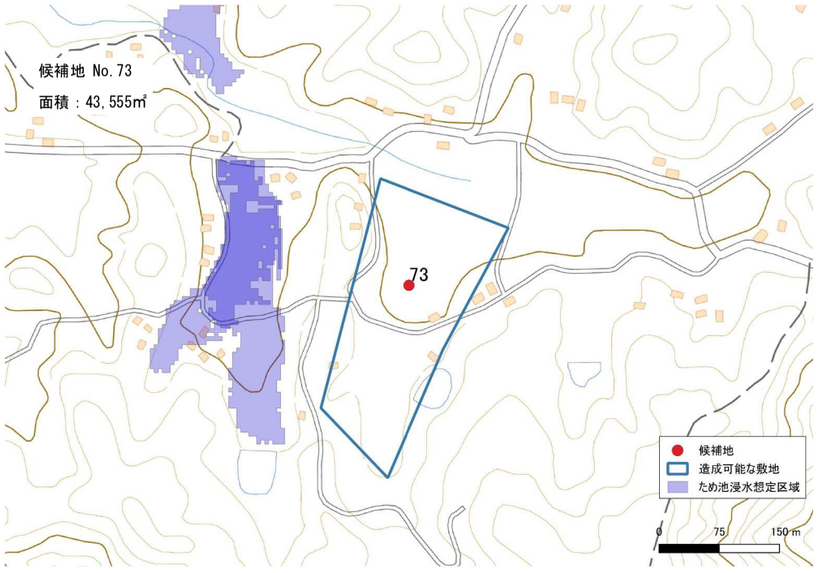
候補地 No.73
面積：43,555㎡
73
候補地
造成可能な敷地
ため池浸水想定区域
0
75
150 m

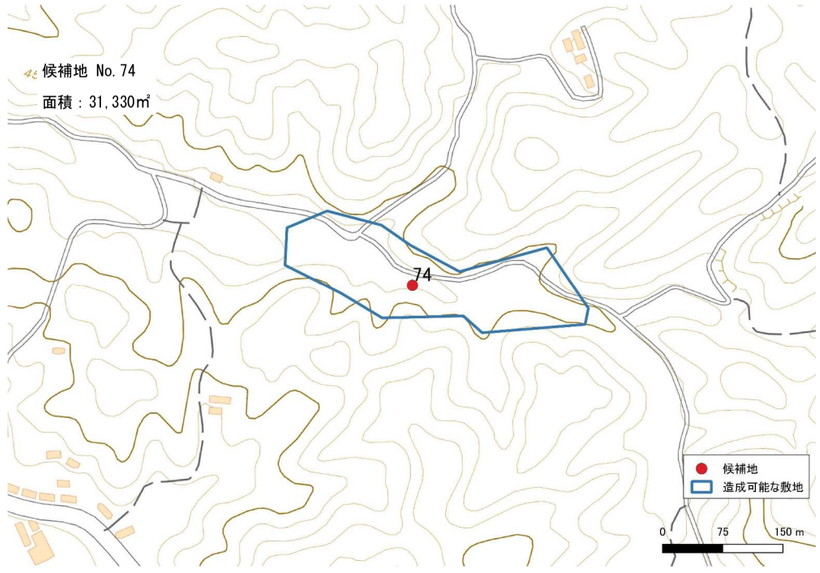
候補地 No.74
面積：31,330㎡
74
候補地
造成可能な敷地
0
75
150 m

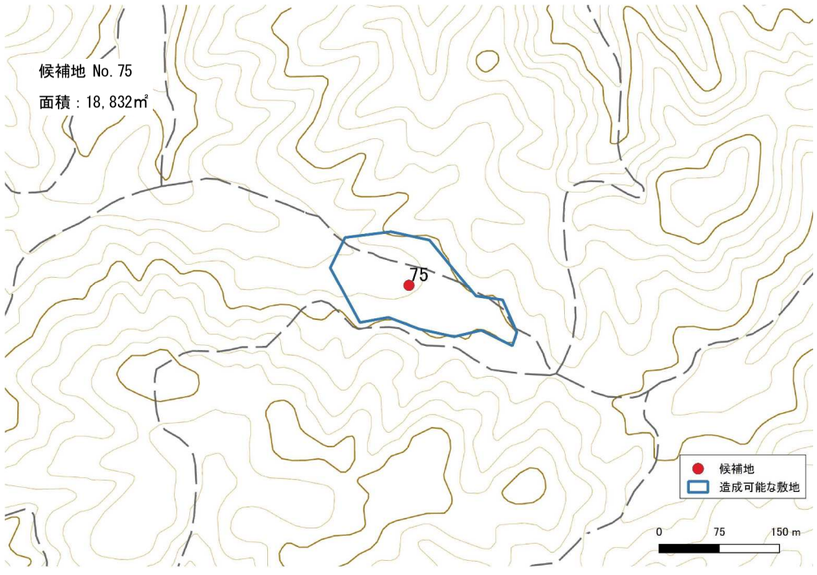
候補地 No.75
面積：18,832㎡
75
候補地
造成可能な敷地
0
75
150 m

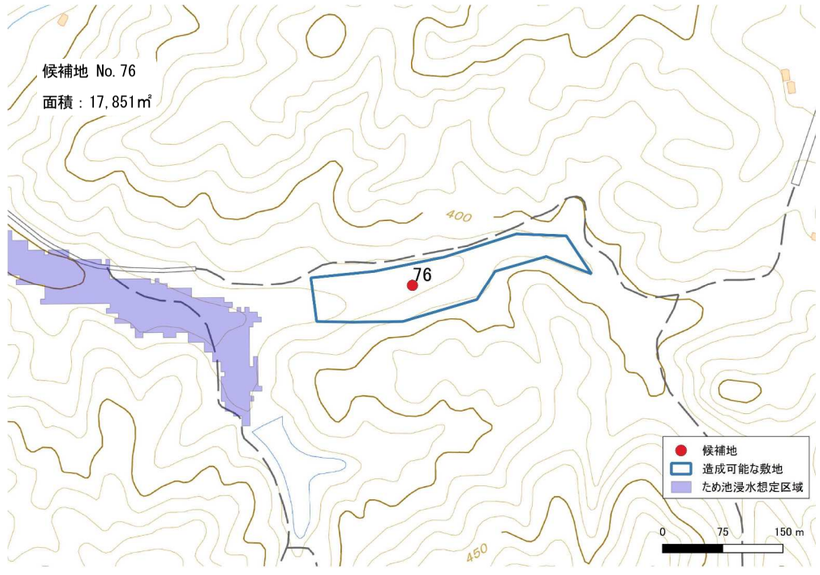
候補地 No.76
面積：17,851㎡
400
76
450
候補地
造成可能な敷地
ため池浸水想定区域
0
75
150 m

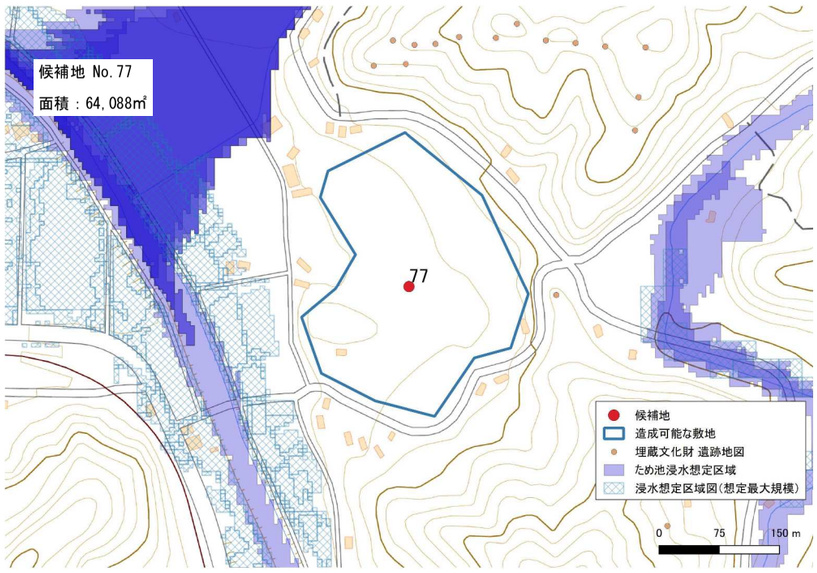
候補地 No.77
面積：64,088㎡
77
候補地
造成可能な敷地
埋蔵文化財 遺跡地図
ため池浸水想定区域
浸水想定区域図(想定最大規模)
0
75
150 m

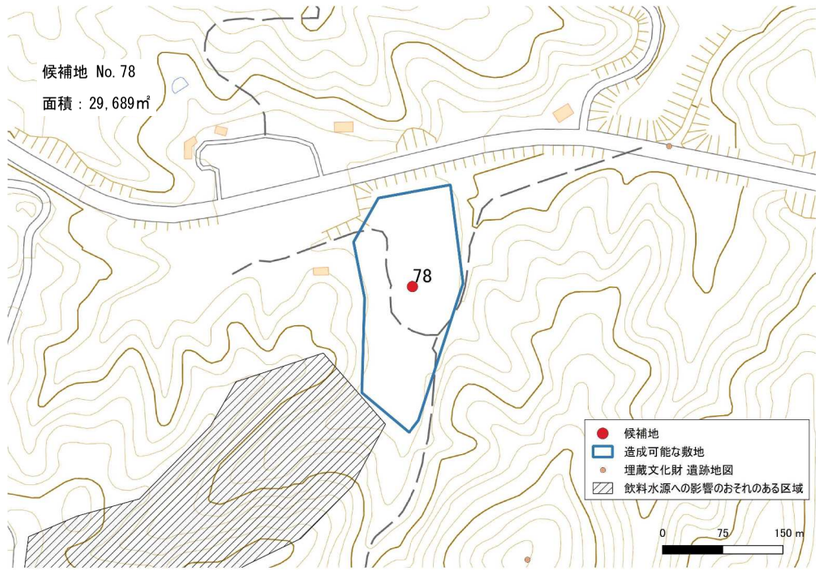
候補地 No.78
面積：29,689㎡
78
候補地
造成可能な敷地
埋蔵文化財 遺跡地図
飲料水源への影響のおそれのある区域
0
75
150 m

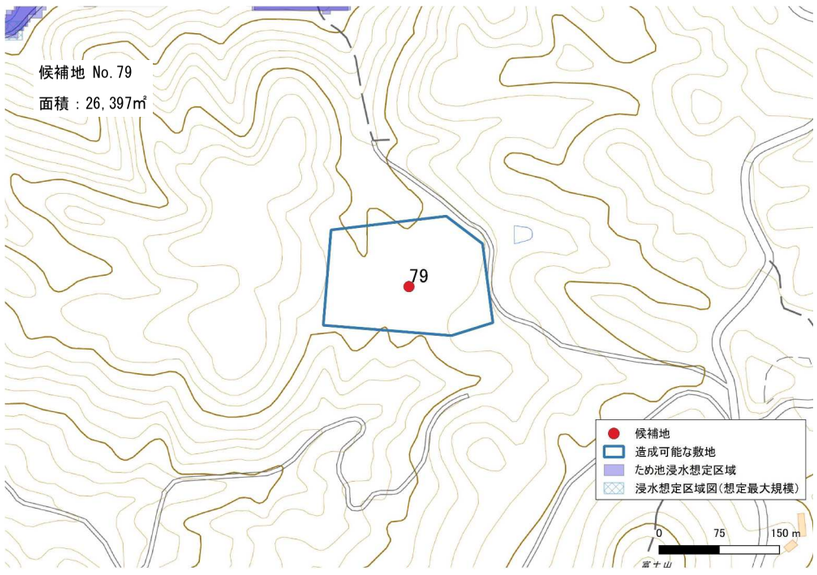
候補地 No.79
面積：26,397㎡
79
候補地
造成可能な敷地
ため池浸水想定区域
浸水想定区域図(想定最大規模)
0
75
150 m

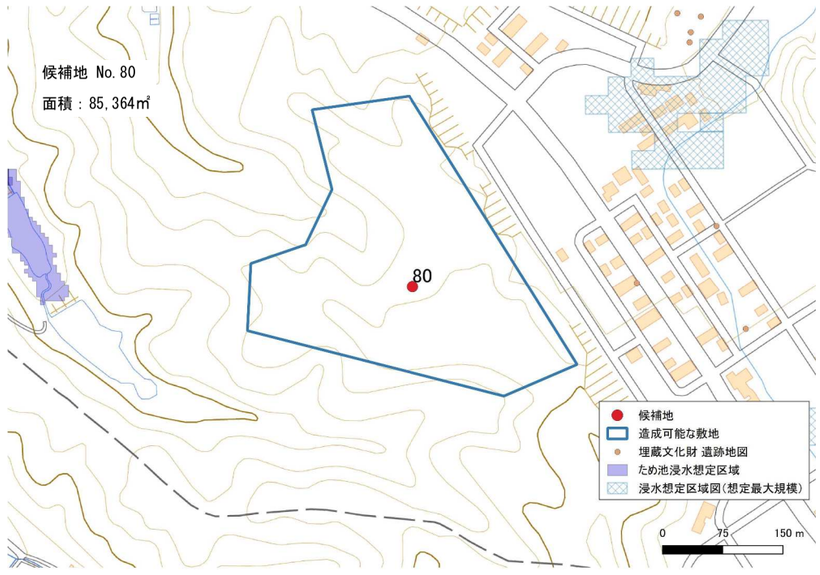
候補地 No.80
面積：85,364㎡
80
候補地
造成可能な敷地
埋蔵文化財 遺跡地図
ため池浸水想定区域
浸水想定区域図(想定最大規模)
0
75
150 m