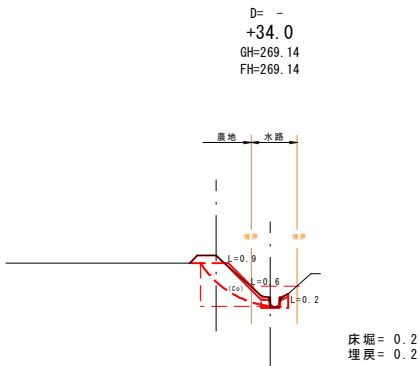
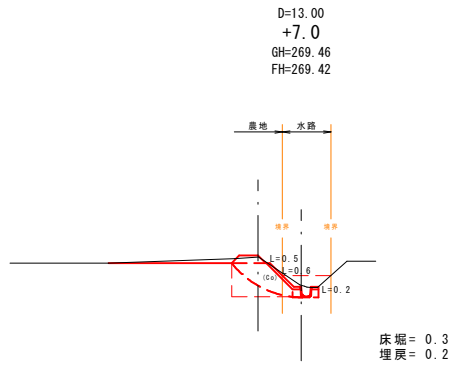
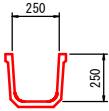


横断図  
S=1:100

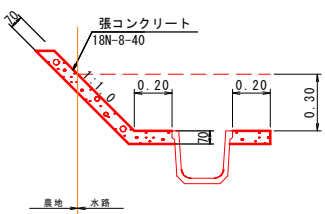
構造図  
S=1:50



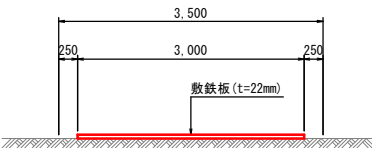
二次製品水路布設  
(KF-250) S=1:20



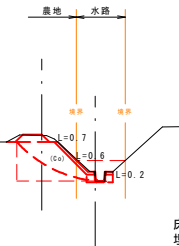
張コンクリート S=1:20



仮設道路(敷鉄板) S=1:50

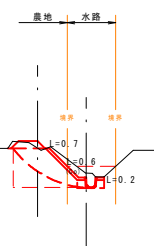


D=1.00  
+6.0  
GH=269.43  
FH=269.43



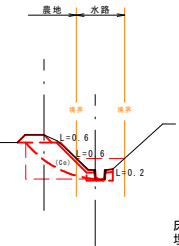
床堀 = 0.2  
埋戻 = 0.2

D=14.00  
+20.0  
GH=269.40  
FH=269.28



床堀 = 0.4  
埋戻 = 0.2

D=6.00  
No. 0  
GH=269.49  
FH=269.49



床堀 = 0.2  
埋戻 = 0.2

Co取壊し S=1:100



工事名	令和6年7月10日～11日梅雨前線豪雨災害		
図面名	広島水路（排水）		
作成年月日	令和	年	月 日
縮尺	図示	図面番号	2 / 2
会社名	広島県土地改良事業団体連合会		
事業主体	広島県三次市		