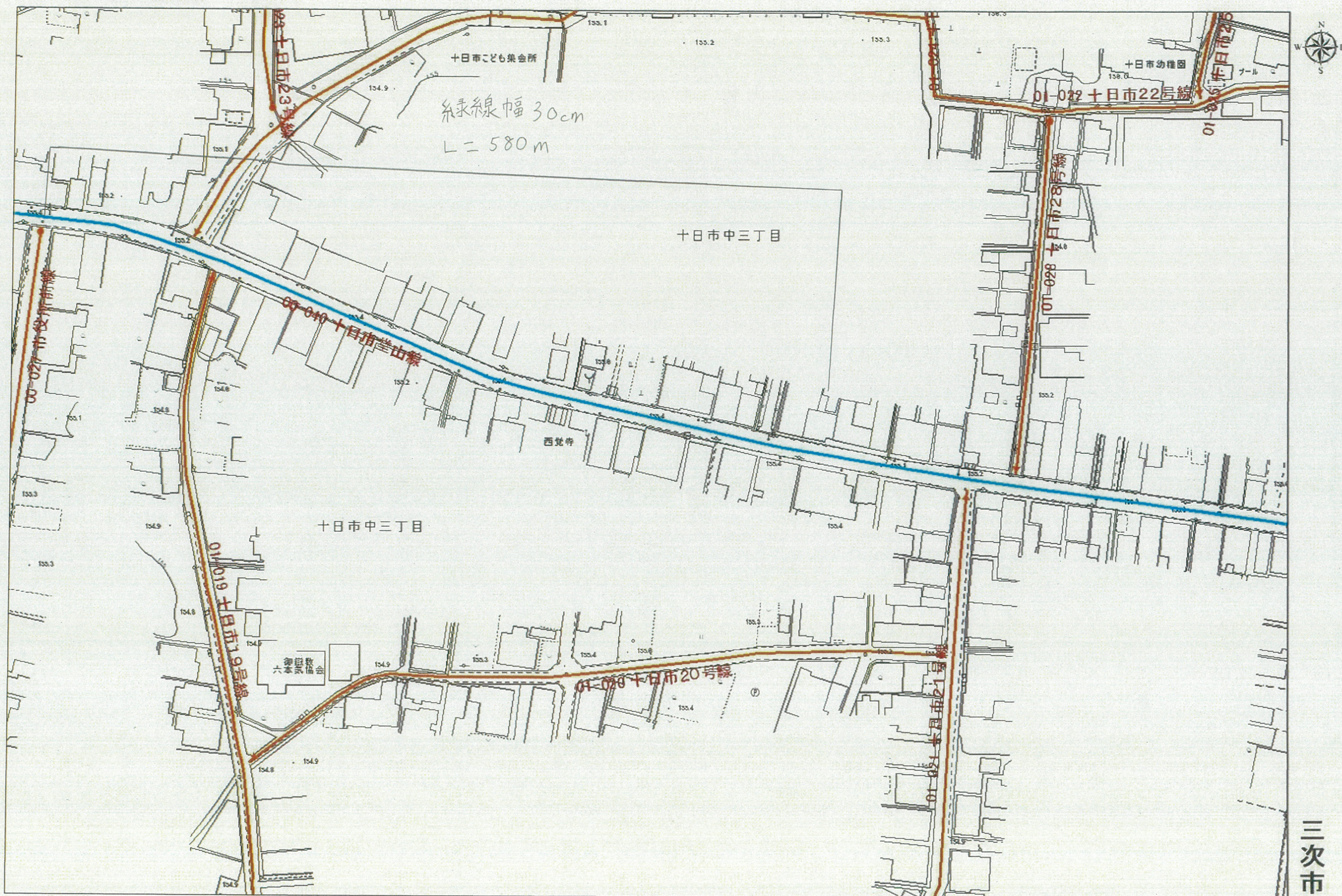


十日市地区 K-1

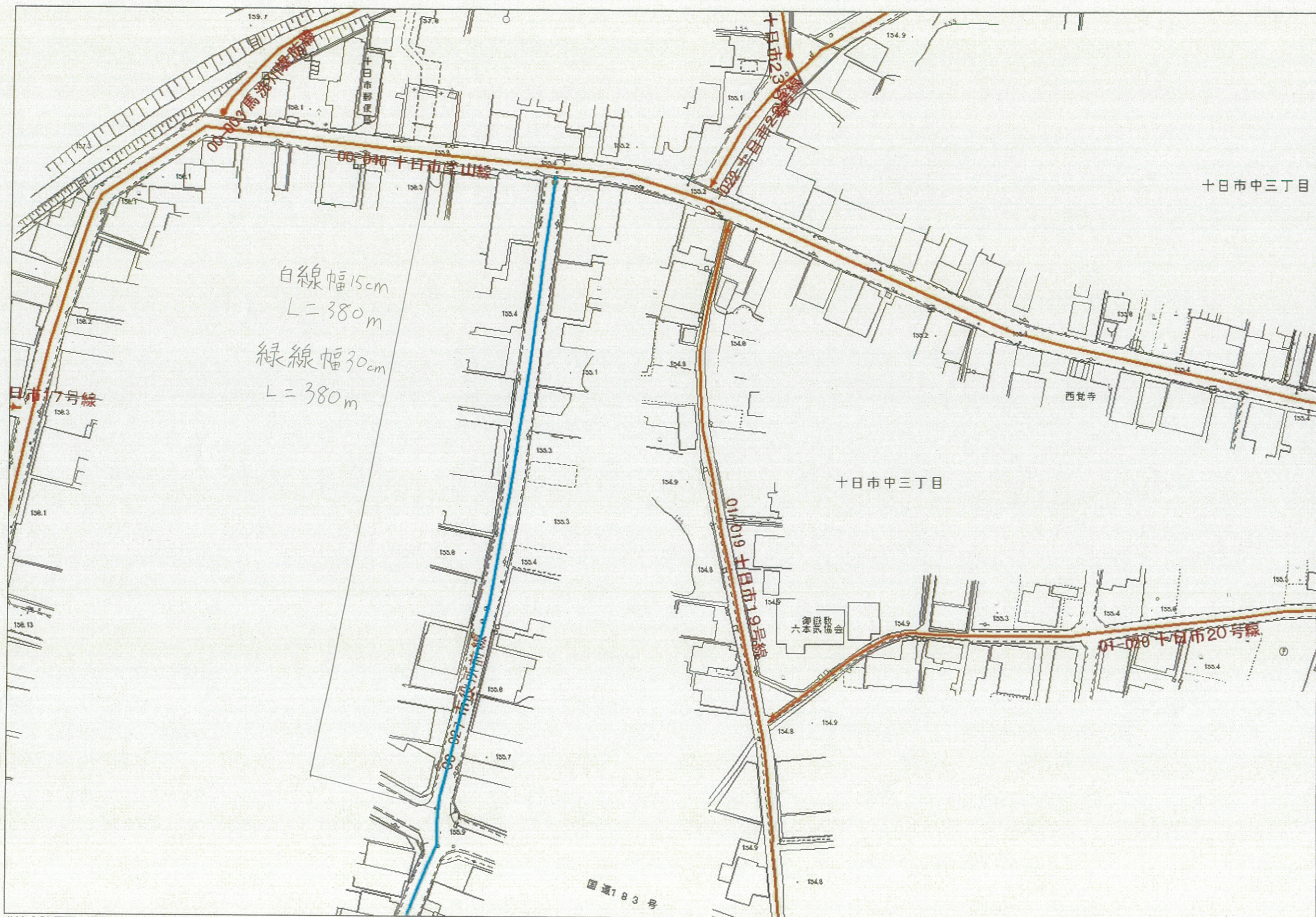


(注) 当該図面の幅員は現況道路幅員であり、道路の敷地(権原等)の区域を表したものではありません。

1:1,000

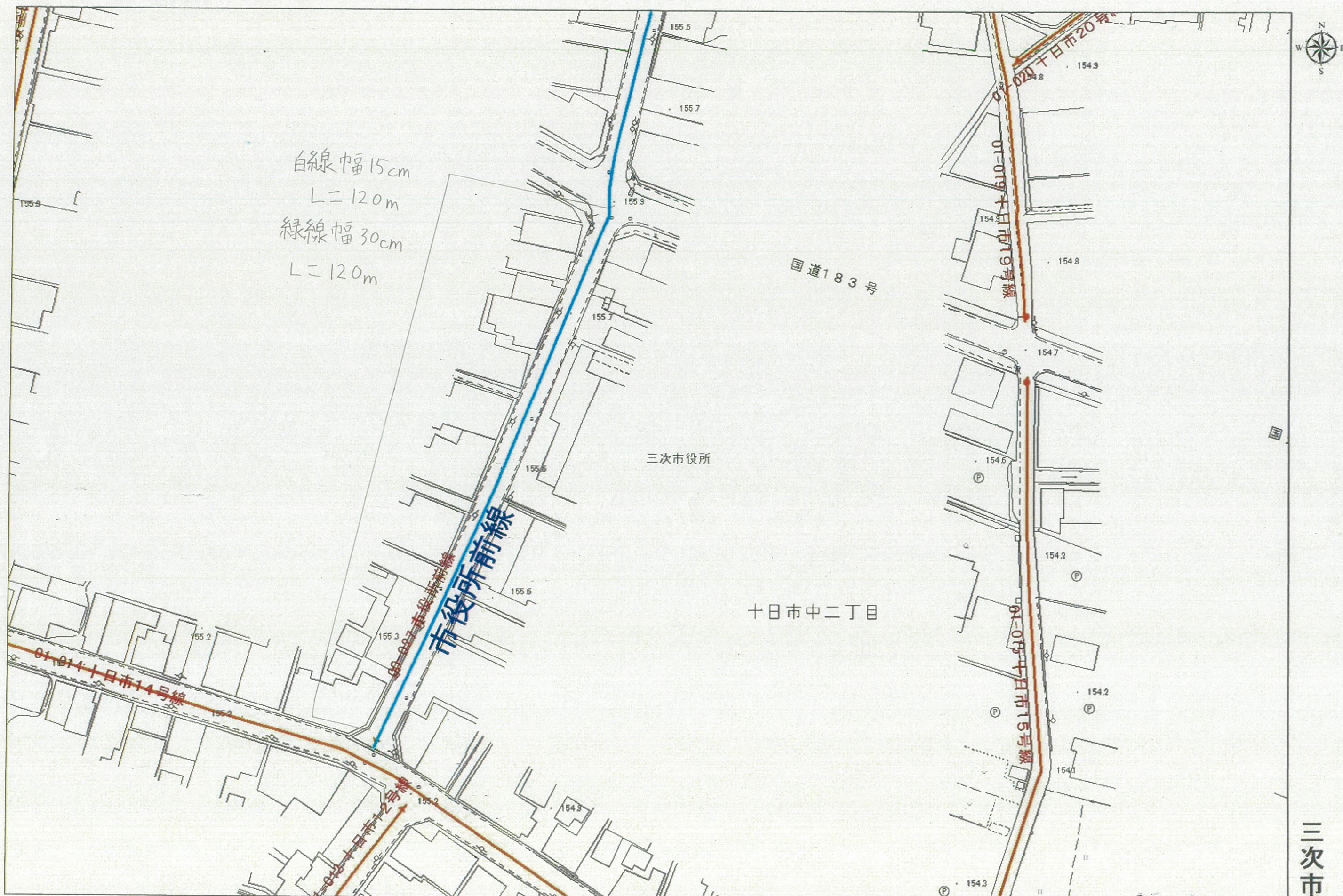
0 10 20 40 60 80 m

十日市地区 K-2



(注) 当該図面の幅員は現況道路幅員であり、道路の敷地(権原等)の区域を表したものではありません。

十日市地区 K-3

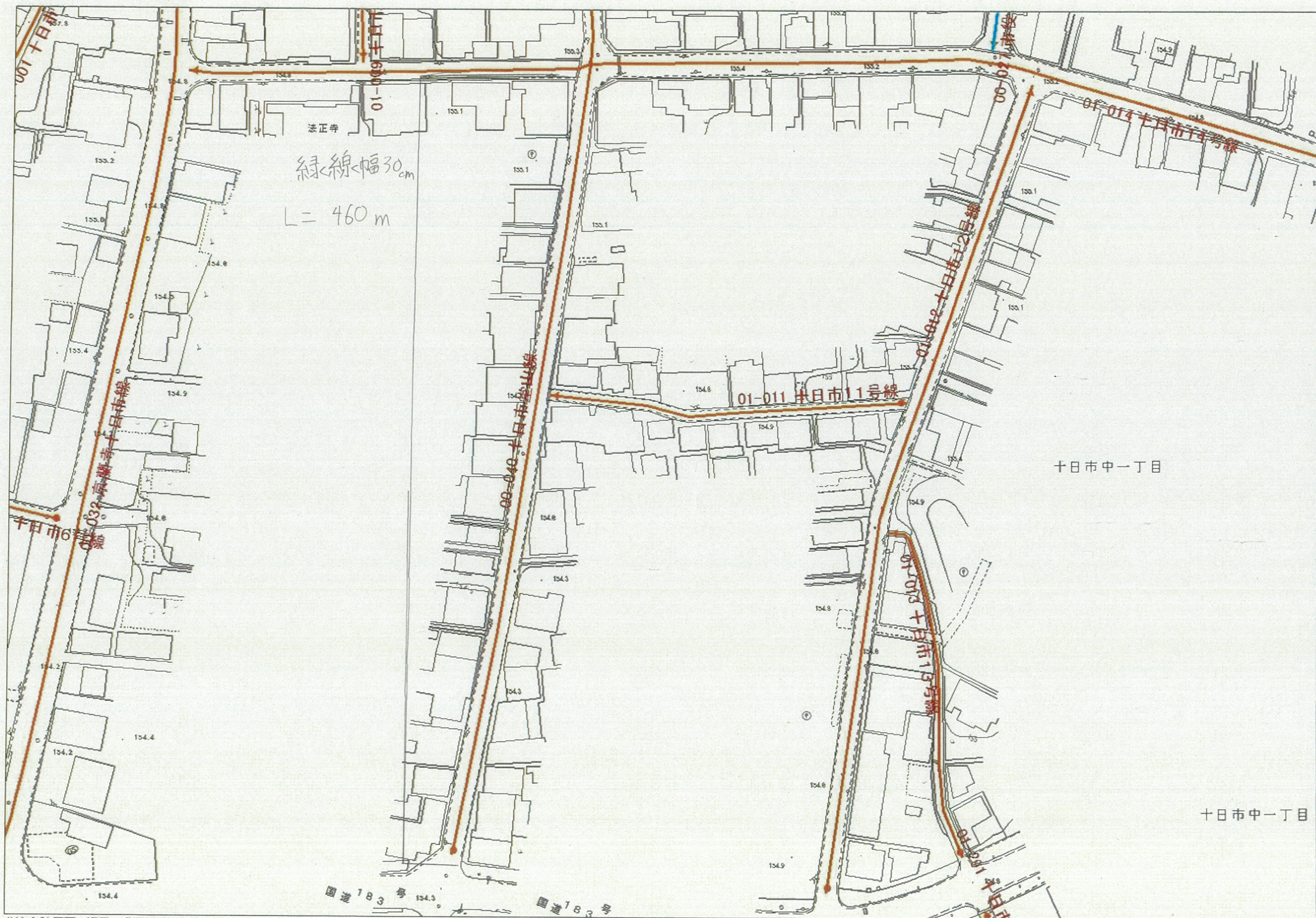


(注) 当該図面の幅員は現況道路幅員であり、道路の敷地(権原等)の区域を表したものではありません。

1800
0 5 10 20 30 40
m

三次市

十日市地区 K-4



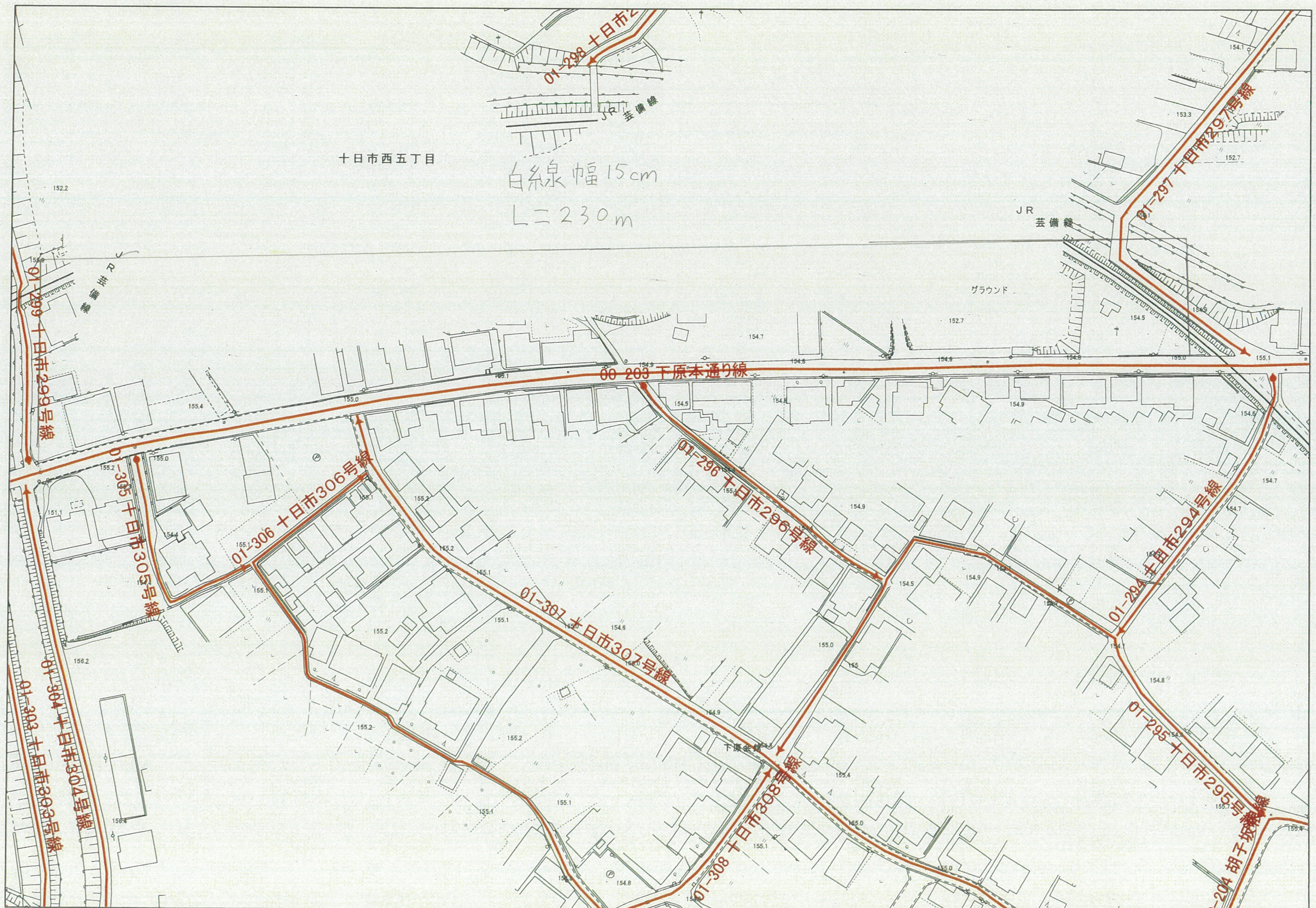
(注) 当該図面の幅員は現況道路幅員であり、道路の敷地(権原等)の区域を表したものではありません。

1:1,000

0 10 20 40 60 80 m


三次市

十日市地区 K-5



(注) 当該図面の幅員は現況道路幅員であり、道路の敷地(権原等)の区域を表したものではありません。

1:1,100



三次市

十日市地区 K-6

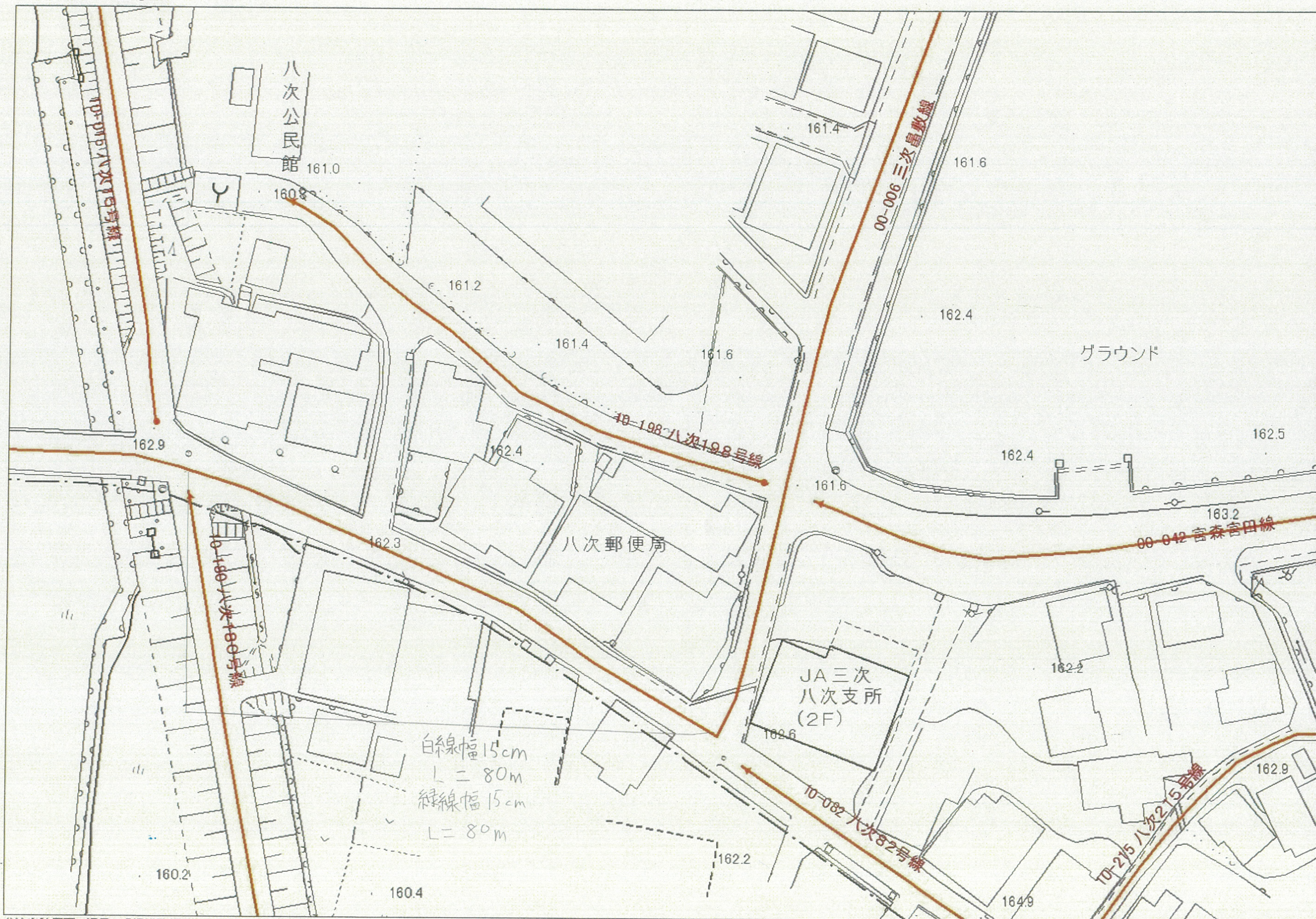


(注)当該図面の幅員は現況道路幅員であり、道路の敷地(権原等)の区域を表したものではありません。

μ

三次市

八次地区 K-1



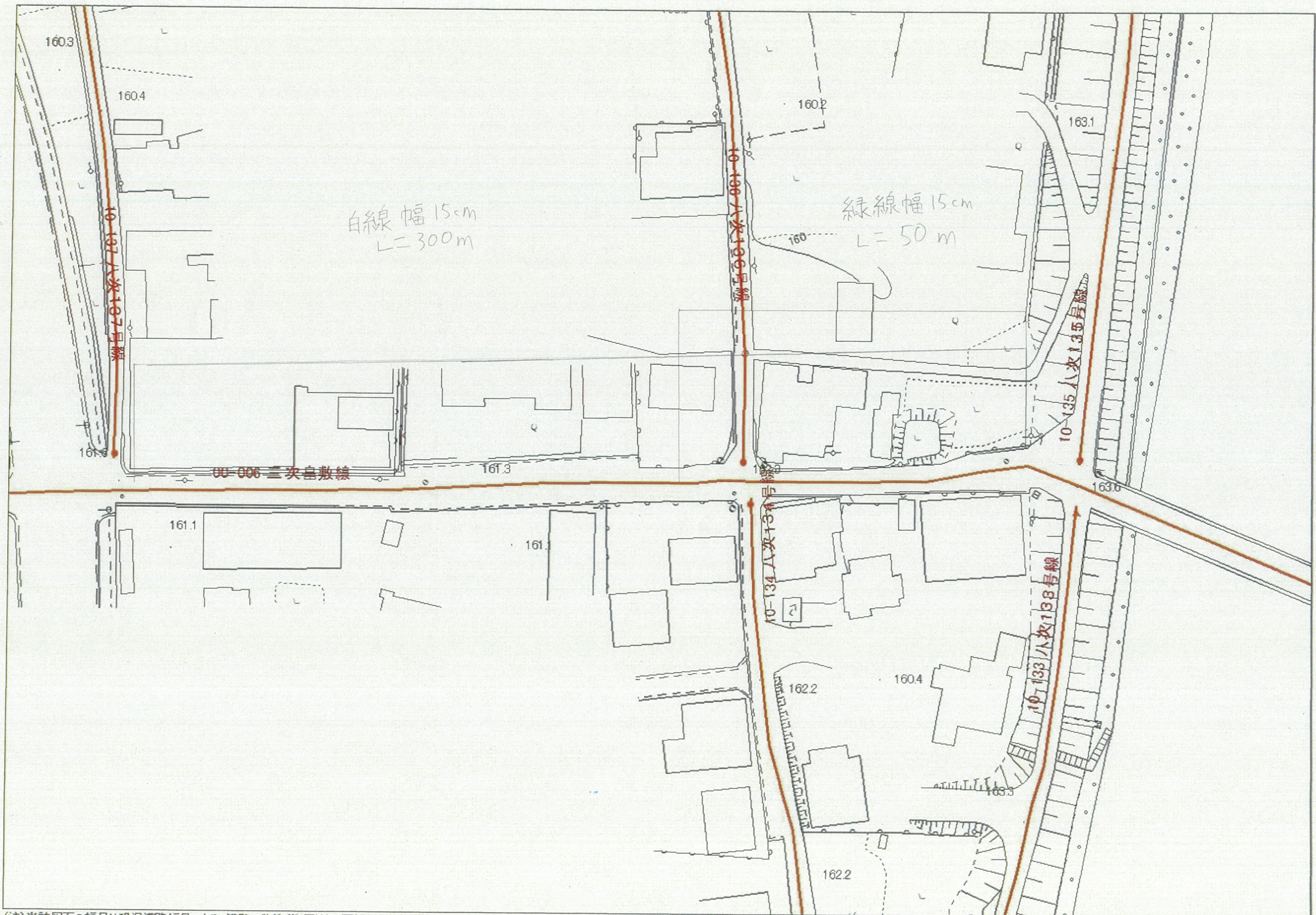
(注) 当該図面の幅員は現況道路幅員であり、道路の敷地(権原等)の区域を表したものではありません。

1500


0 5 10 20 30 40 m

三次市

八次地区 K-2

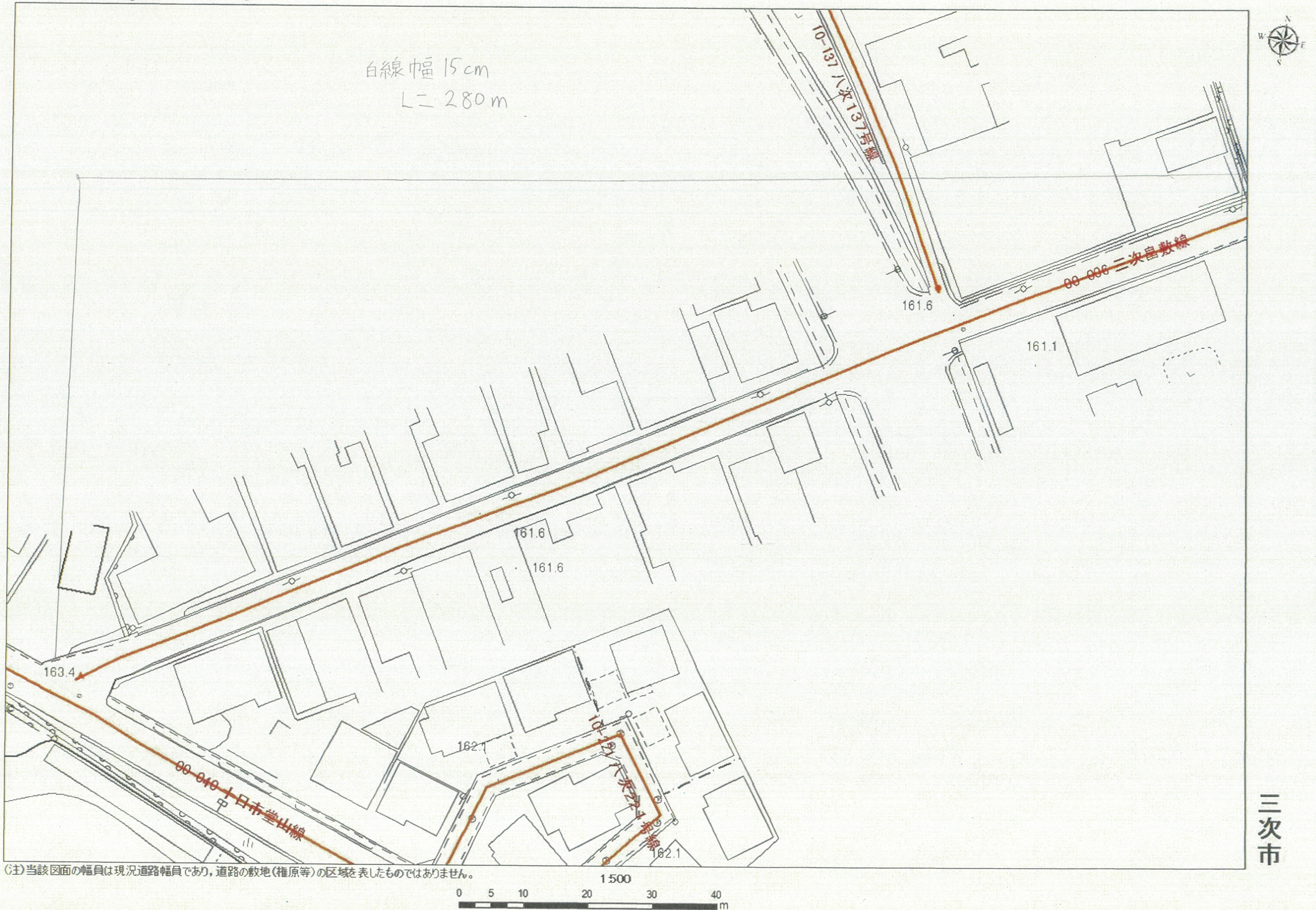


(注) 当該図面の幅員は現況道路幅員であり、道路の敷地(権原等)の区域を表したものではありません。

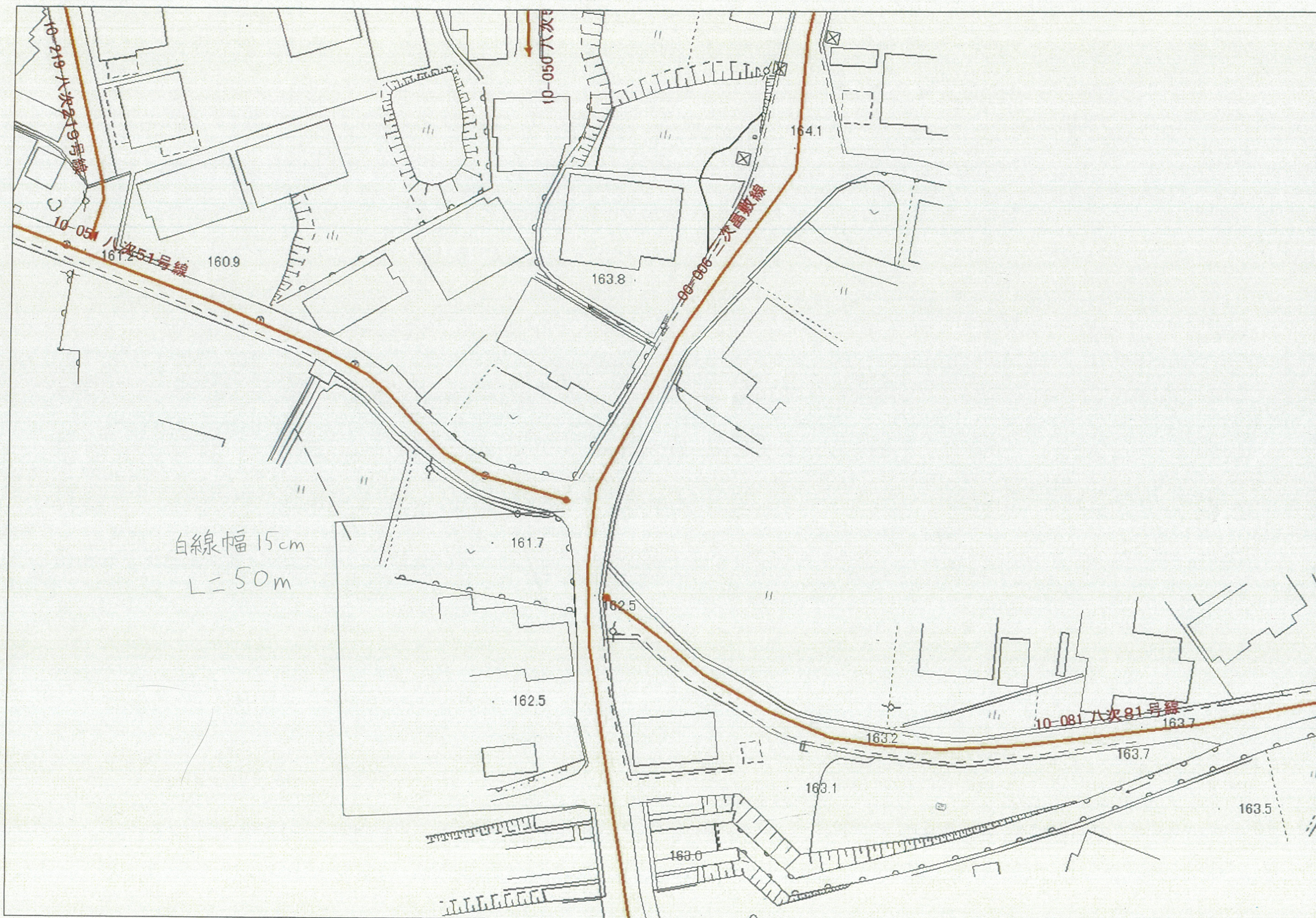


三次市


八次地区 K-3



八次地区 K-4



(注) 当該図面の幅員は現況道路幅員であり、道路の敷地(権原等)の区域を表したものではありません。



三次市

八次地区 K-5



(注) 当該図面の幅員は現況道路幅員であり、道路の数地(権原等)の区域を表したものではありません。

1800
0 5 10 20 30 40
m

三次市

八次地区 K-6

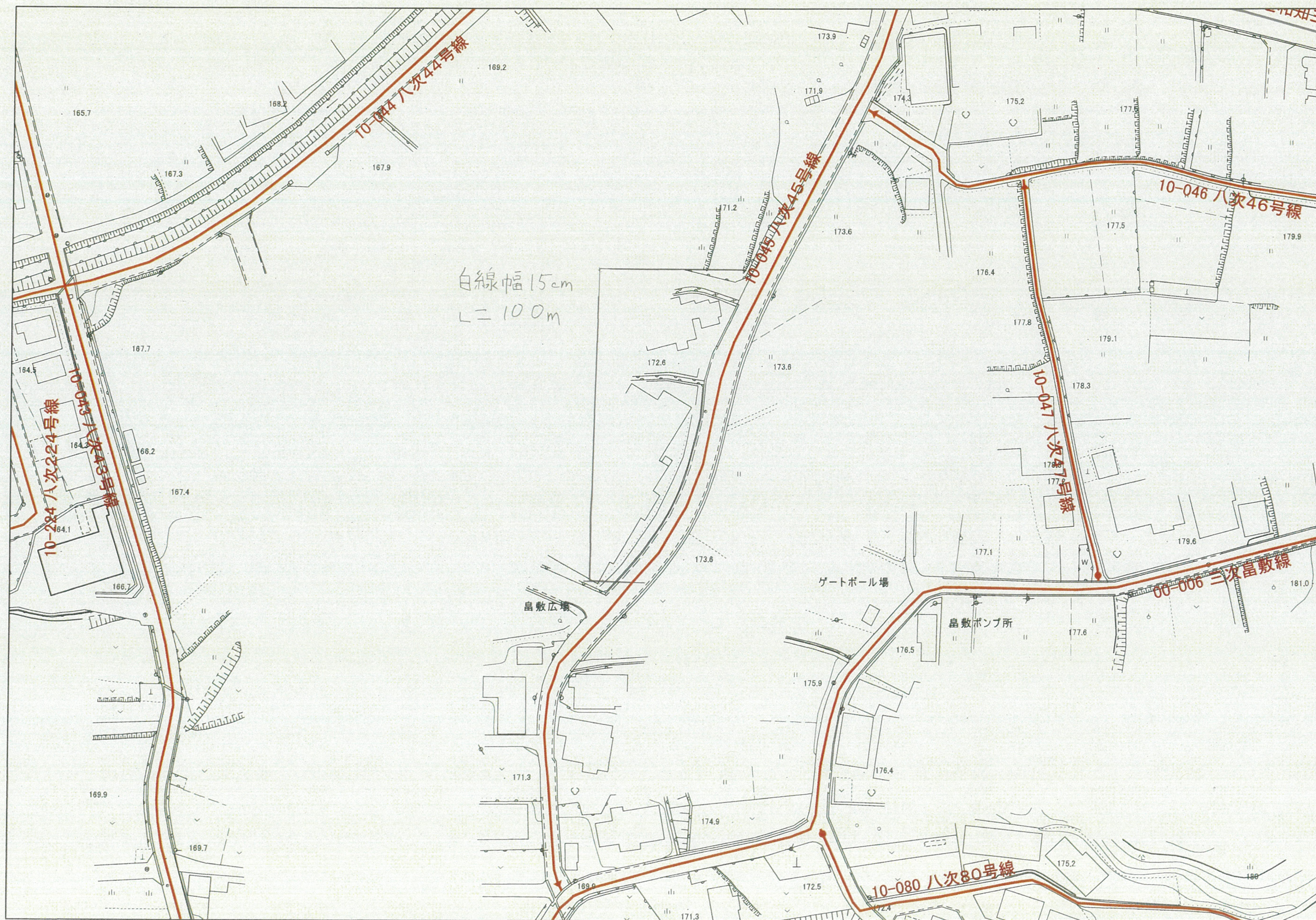


(注) 当該図面の幅員は現況道路幅員であり、道路の敷地(権原等)の区域を表したものではありません。

1:800

0 5 10 20 30 40 m

八次地区 K-7



(注) 当該図面の幅員は現況道路幅員であり、道路の敷地(権原等)の区域を表したものではありません。

1:900

0 10 20 40 60 80 m

μ

三次市