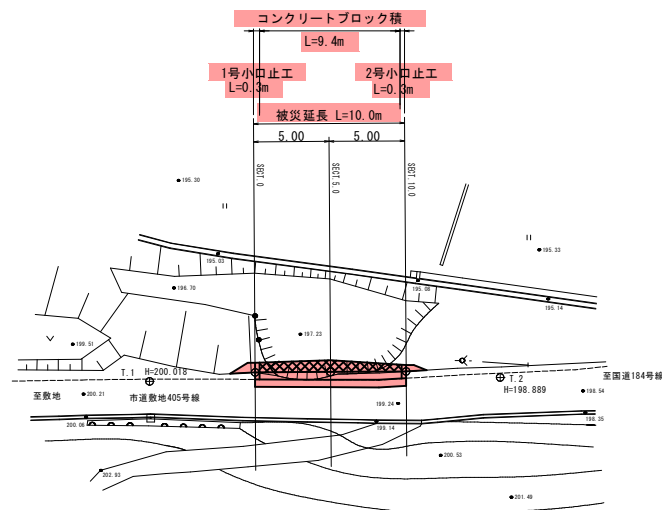


平面図

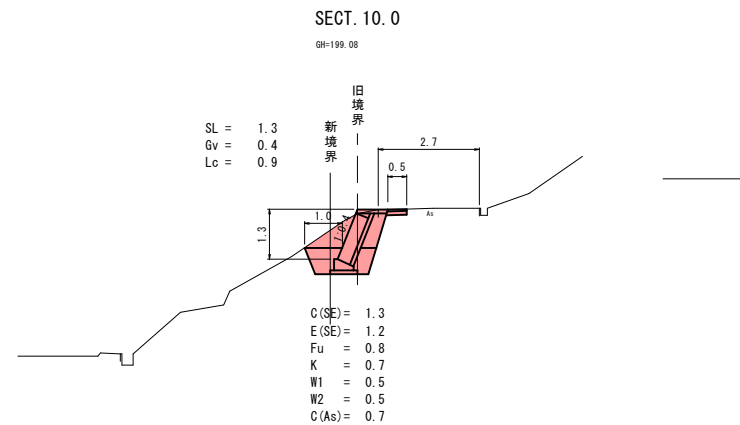
S=1:250



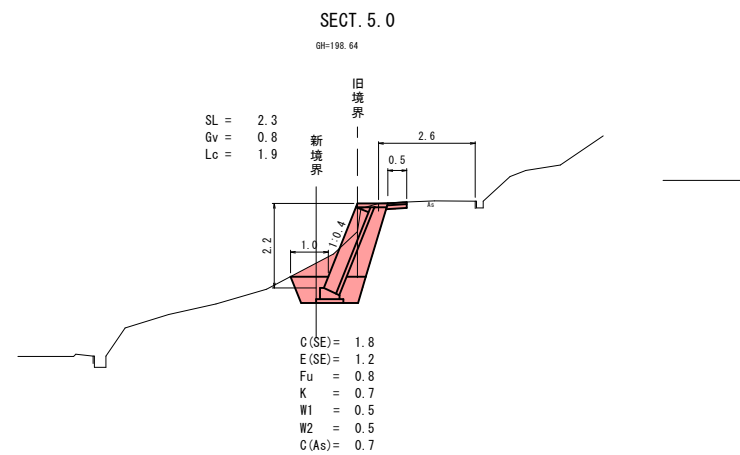
横断面図

S=1:100

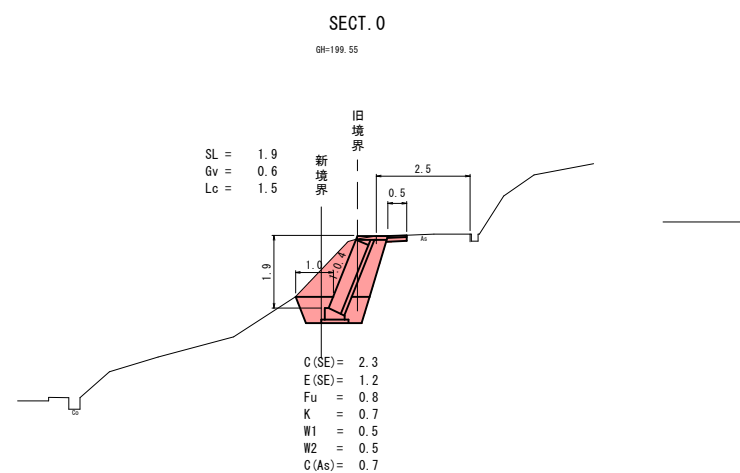
DL=200.00



DL=200.00



DL=200.00



凡 例

- C(SE) : 掘削
- Lc : 切土法面整形
- SL : コンクリートブロック積
- Gv : 裏込砕石
- E(SE) : 床掘
- Fu : 埋戻し
- K : 基面整正
- W1 : 表層
- W2 : 路盤
- C(As) : 舗装版取壊し

国補

令和5年  
災害

市町村工事  
工事番号 : 165

工事名	市道 敷地405号線 道路災害復旧工事 三次市吉舎町敷地 (本郷橋下)		
図面名	設 計 図		
作成年月日	令和5年8月		
縮 尺	図 示	図面番号	1 / 2
会社名	(有) ナカタニ測量設計		
事業者名	三 次 市		