

道路反射鏡C-1

カーブミラーφ1000
支柱φ101.6×4.2×4800
基礎
削子φ101.6
注意板

220

215

208.3

213.0

214.9

213.1

210.6

212.3

213.1

218.4

218.0

217.7

220

225

224.2

14-411 敷地411号線

14-301 海田原田幸線

14-468 敷地468号線

14-462 敷地462号線

(注) 当該図面の幅員は現況道路幅員であり、道路の敷地(権原等)の区域を表したものではありません。

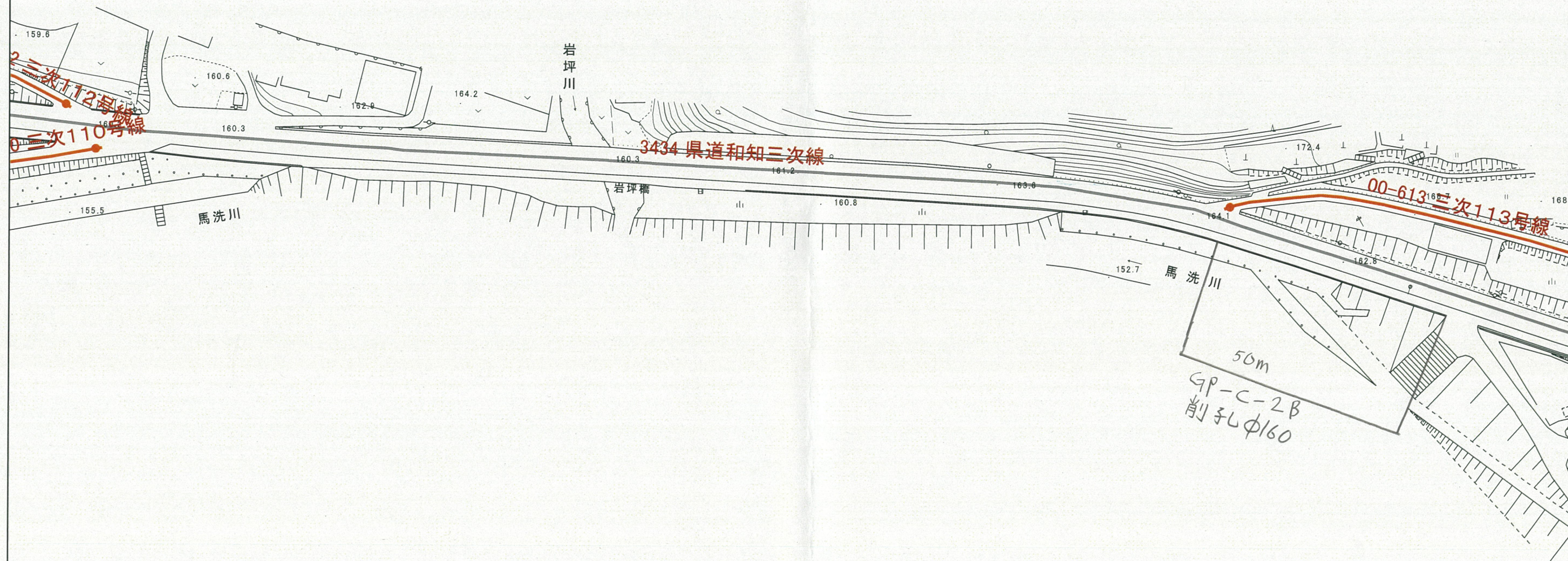
1:820

0 5 10 20 30 40 m

防護柵 G-1

三 次 町

μ



(注) 当該図面の幅員は現況道路幅員であり、道路の敷地(権原等)の区域を表したものではありません。

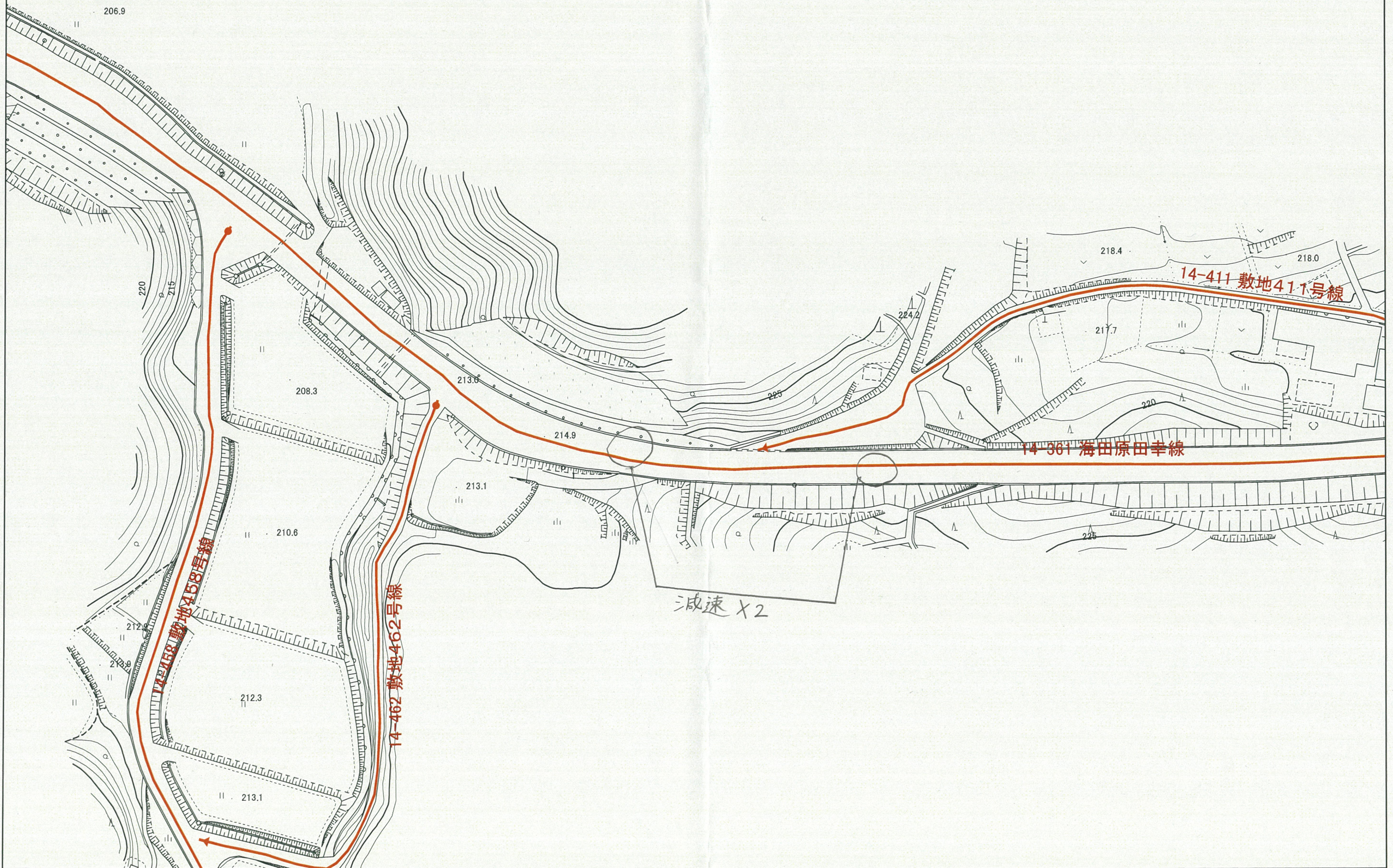
1:1,025



三次市


区画線K-1

μ



(注) 当該図面の幅員は現況道路幅員であり、道路の敷地(権原等)の区域を表したものではありません。

1:820



三次市