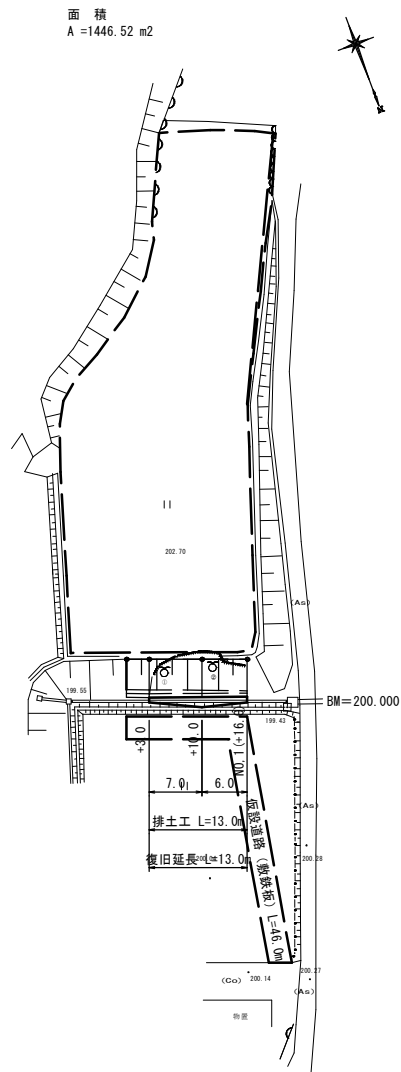
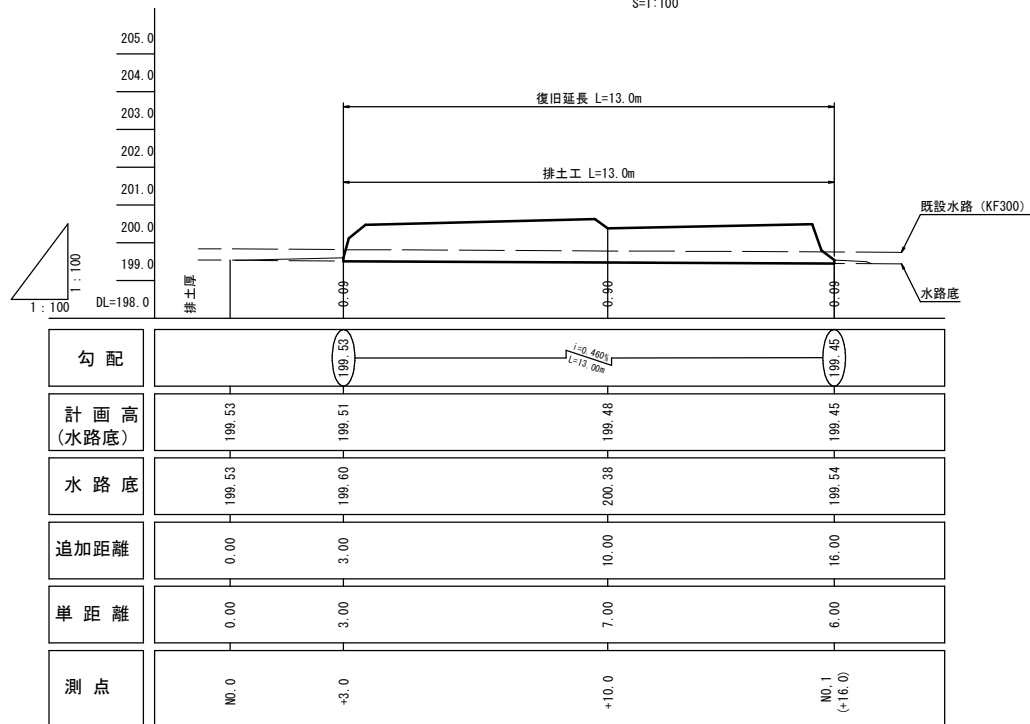


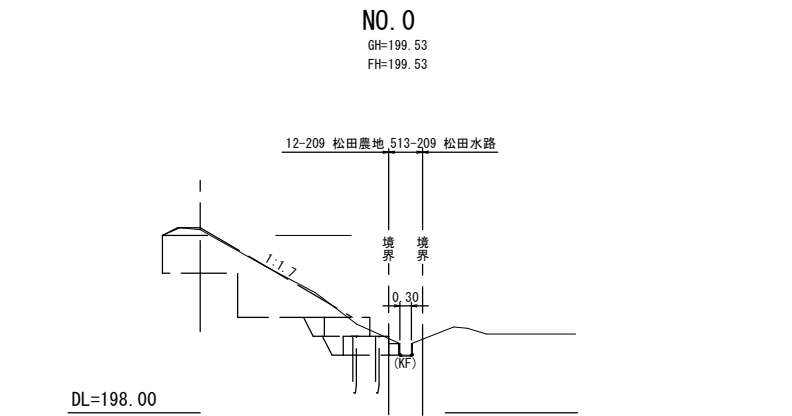
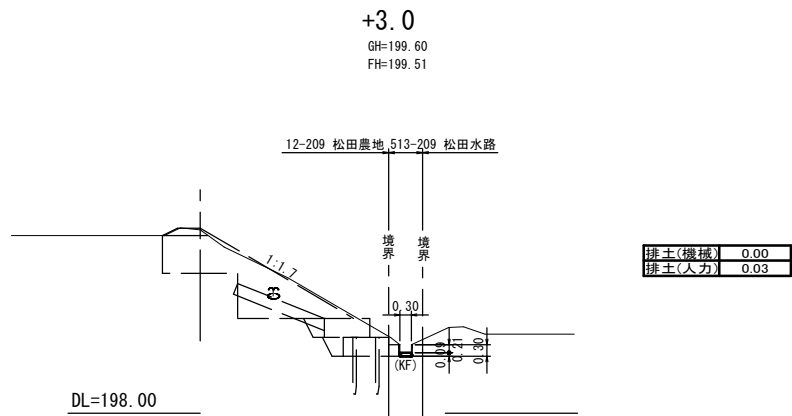
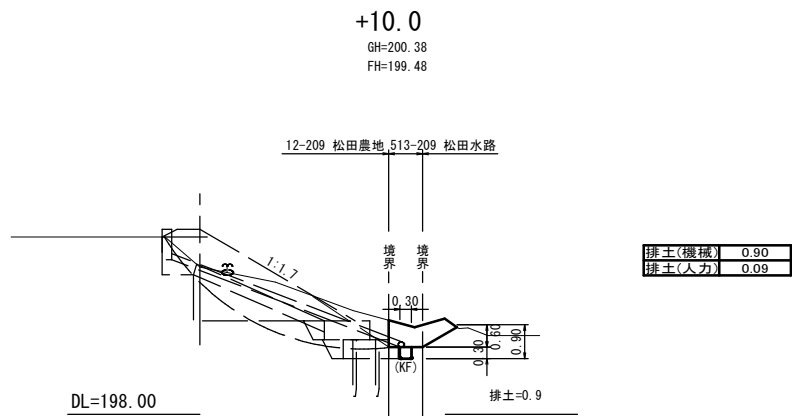
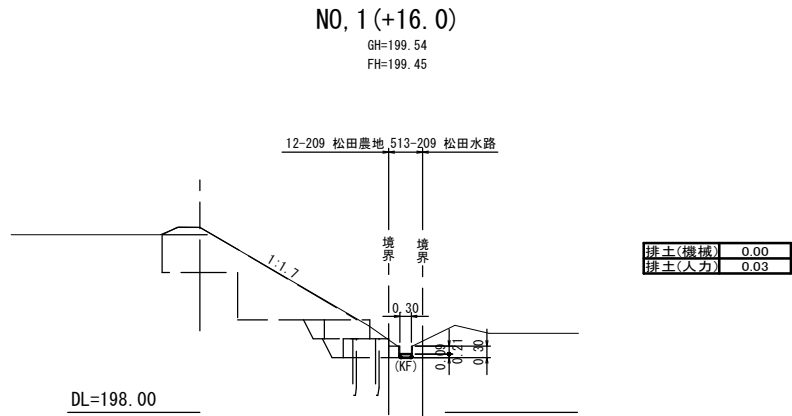
平面図  
S=1:500



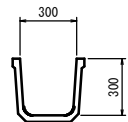
縦断面図  
S=1:100



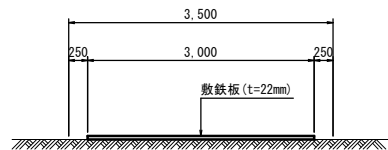
横断面図  
S=1:100



既設水路断面図  
S=1:20  
(KF-300)



仮設道路(敷鉄板)  
S=1:50



12-209 松田農地と合併  
仮設道路(敷鉄板) L=46.0m 513 / 209

工事名	令和4年9月18日～9月19日豪雨災害 (令和4年9月18日～19日発生)		
図面名	松田(排)計画図		
作成年月日	令和 年 月 日		
縮尺	図示	図面番号	1
会社名	広島県土地改良事業団体連合会		
事務所名	広島県三次市		