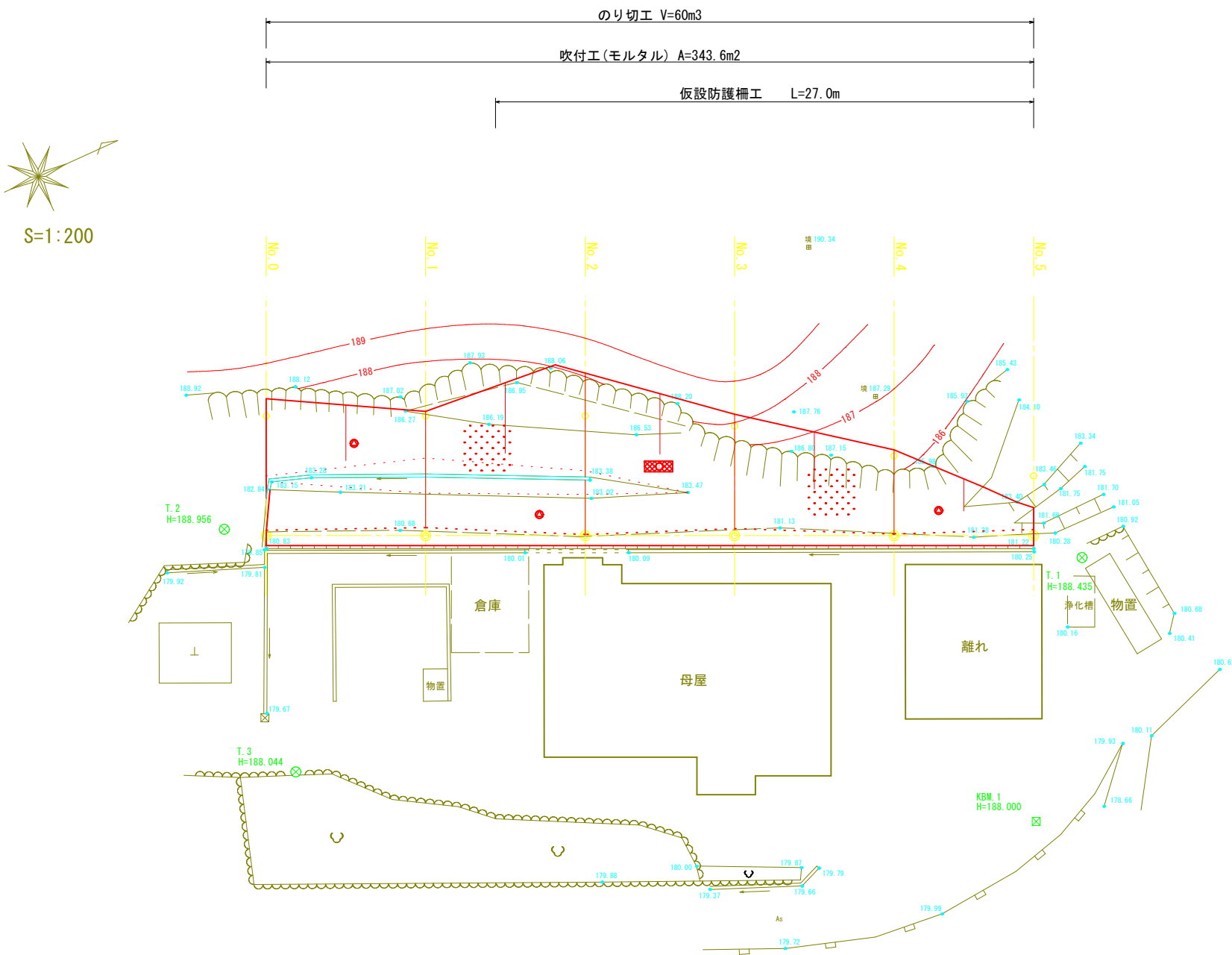


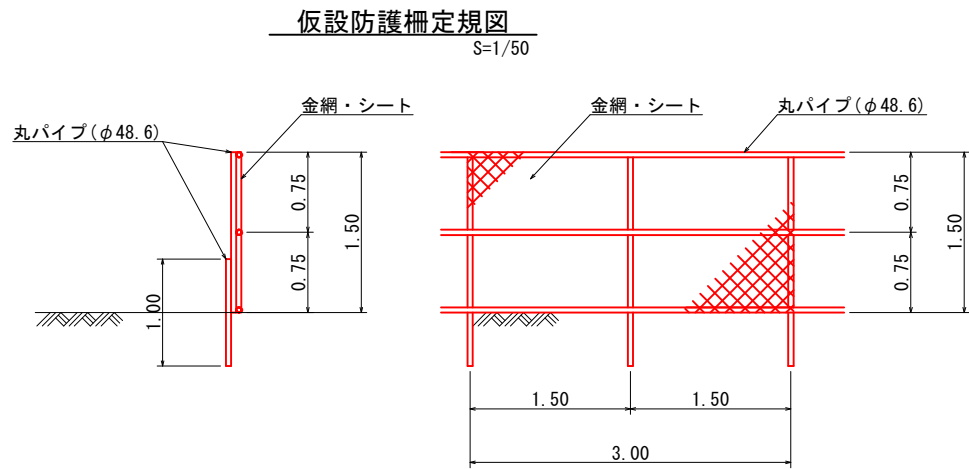
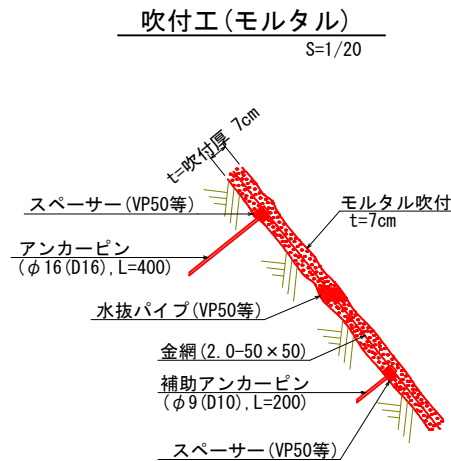
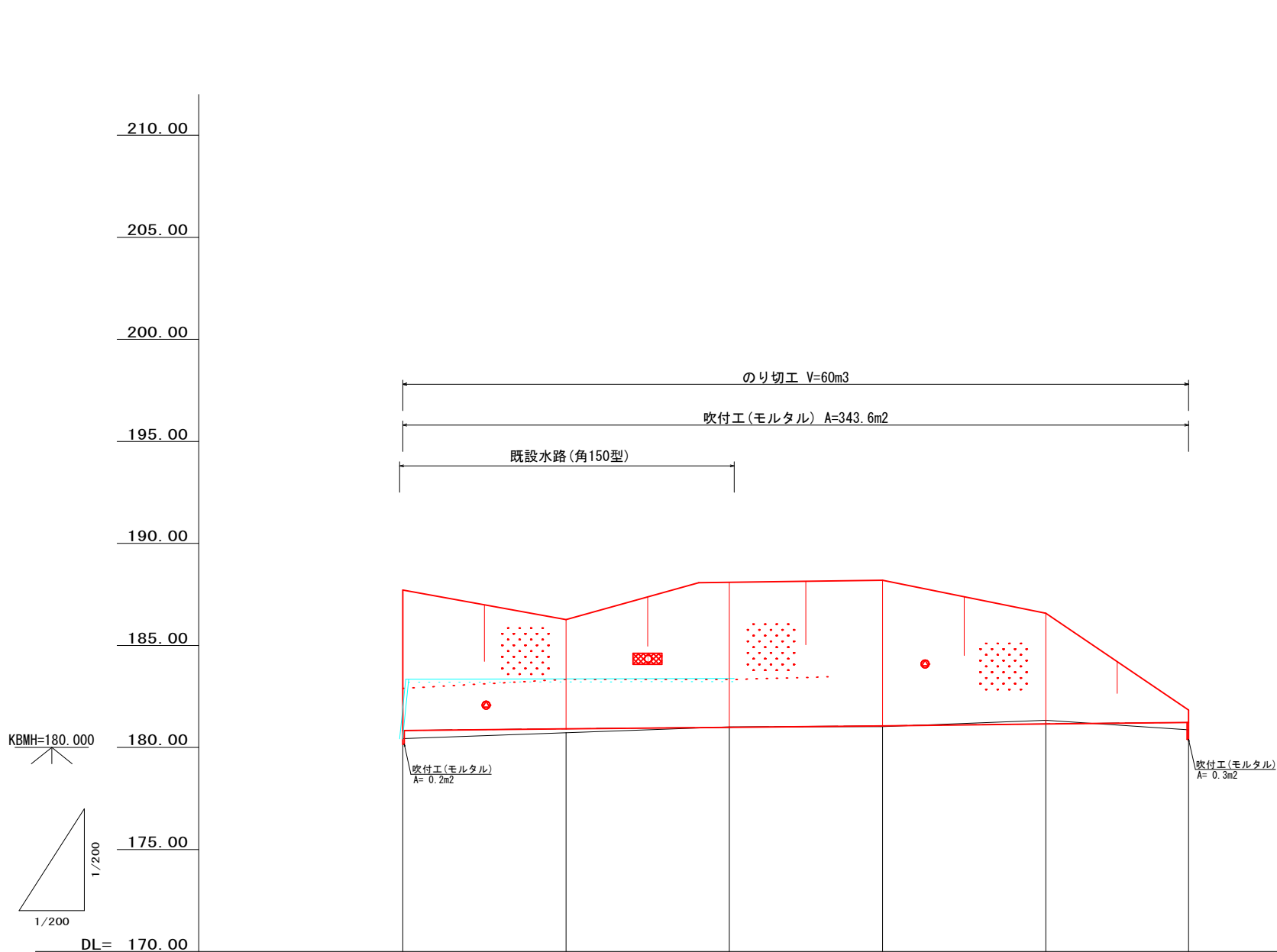
平面図 S=1/200



凡 例	
	吹付工 (モルタル)
	のり切工

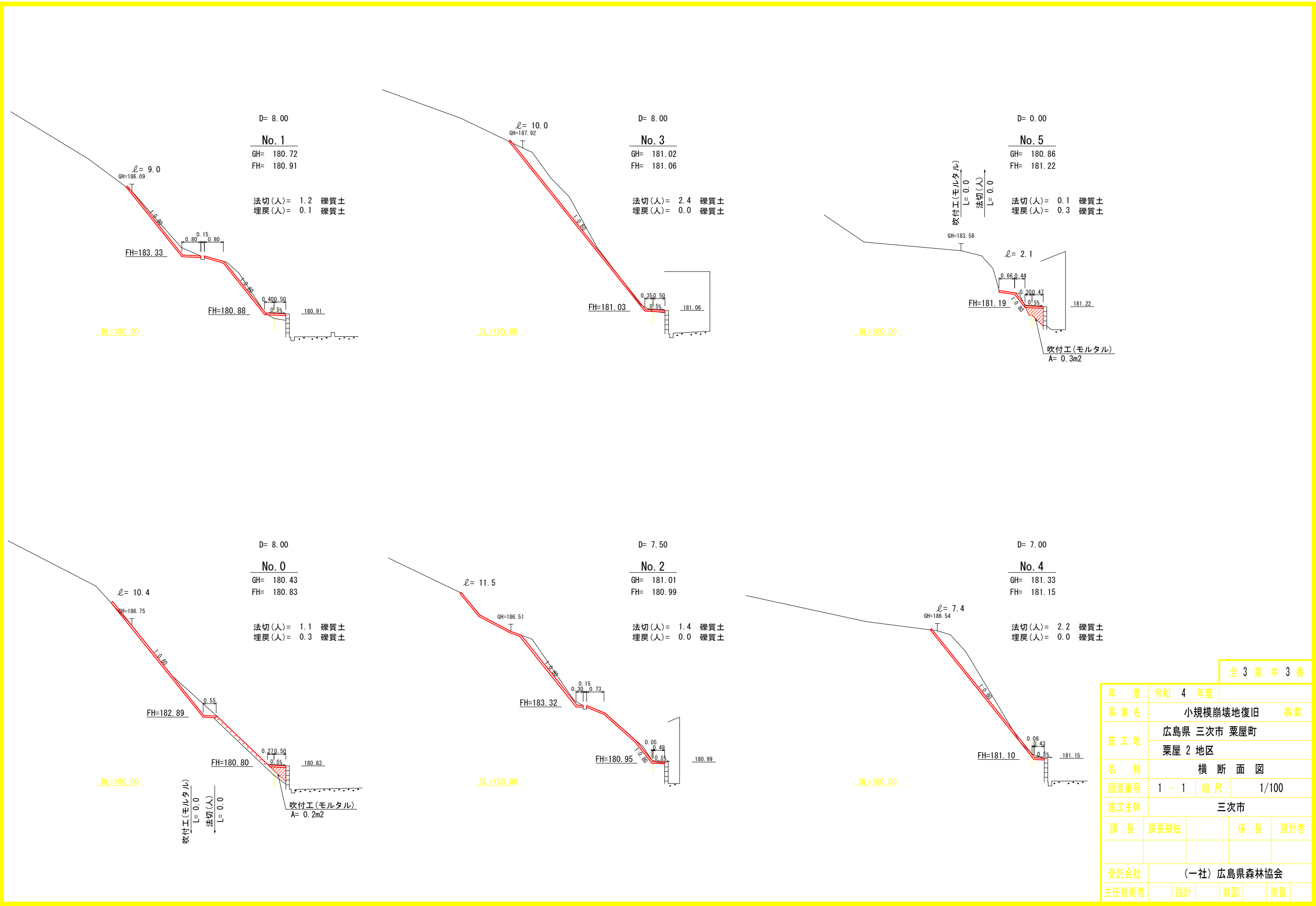
全 3 葉 中 1 番

年 度	令和 4 年度			
事 業 名	小規模崩壊地復旧		事業	
施 工 地	広島県 三次市 栗屋町			
	栗屋 2 地区			
名 称	平 面 図			
図面番号	1 - 1	縮 尺	1/200	
施工主体	三次市			
課 長	課長補佐		係 長	設計者
受託会社	(一社) 広島県森林協会			
主任技術者	設計	製図	測量	



工作物高						
勾配						
水路計画高						
計画高	0.00	0.00	0.00	0.00	0.00	0.00
地盤高	180.43	180.72	181.01	181.02	181.33	180.96
追加距離	0.00	8.00	16.00	23.50	31.50	38.50
区間距離	0.00	8.00	8.00	7.50	8.00	7.00
測点	No.0	No.1	No.2	No.3	No.4	No.5

			全 3 葉 中 2 番		
年 度		令和 4 年度			
事 業 名		小規模崩壊地復旧			事業
施 工 地		広島県 三次市 栗屋町			
		栗屋 2 地区			
名 称		縦断面図 ・ 構造図			
図面番号		1 - 1	縮 尺	図示	
施工主体		三次市			
課 長		課長補佐		係 長	設計者
受託会社		(一社) 広島県森林協会			
主任技術者		設計		製図	測量



			全 3 葉 中 3 番		
年 度		令和 4 年度			
事 業 名		小規模崩壊地復旧 事業			
施 工 地		広島県 三次市 栗屋町			
		栗屋 2 地区			
名 称		横 断 面 図			
図面番号		1 - 1	縮 尺	1/100	
施工主体		三次市			
課 長	課長補佐		係 長	設計者	
受託会社		(一社) 広島県森林協会			
主任技術者		設計	製図	測量	