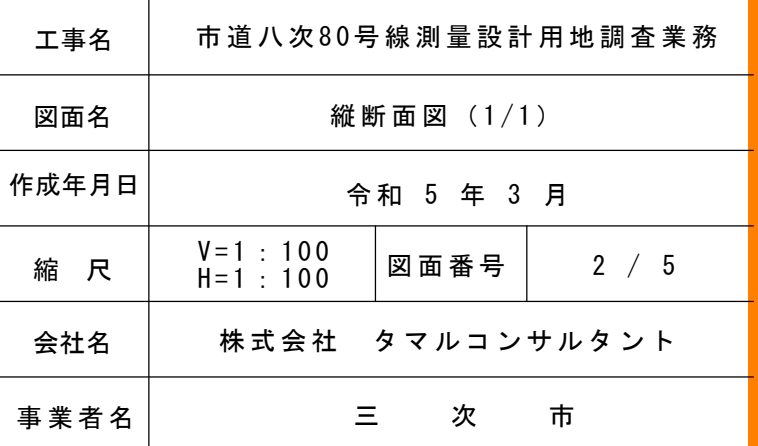
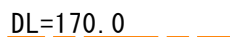


工事名	市道八次80号線測量設計用地調査業務		
図面名	平面図 (1/1)		
作成年月日	令和 5 年 3 月		
縮 尺	1 : 100	図面番号	1 / 5
会社名	株式会社 タマルコンサルタント		
事業者名	三 次 市		



S=1 : 50



土工分類	
記 号	土工区分
(SE)	土 砂

埋戻施工幅分類	
記 号	埋戻し幅
(A)	$W2 \geq 4m$
(B)	$W1 \geq 4m$
(C)	$1m \leq W1 < 4m$
(D)	$W1 < 1m$
	W1---上幅 W2---下幅

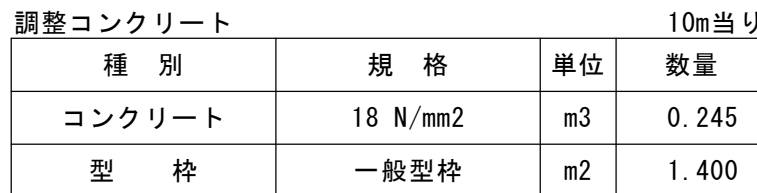
S=1 : 50




S=1 : 50



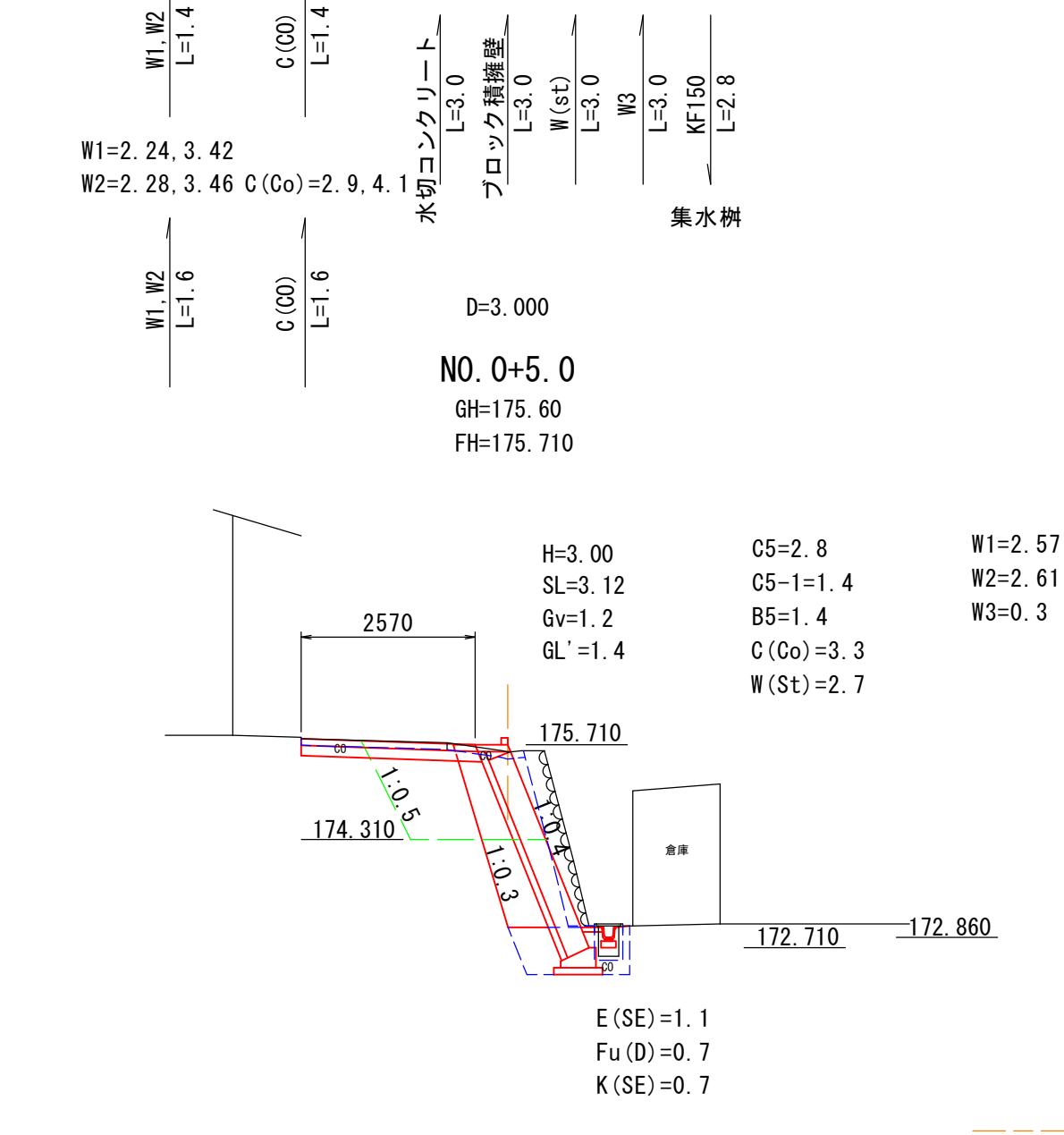
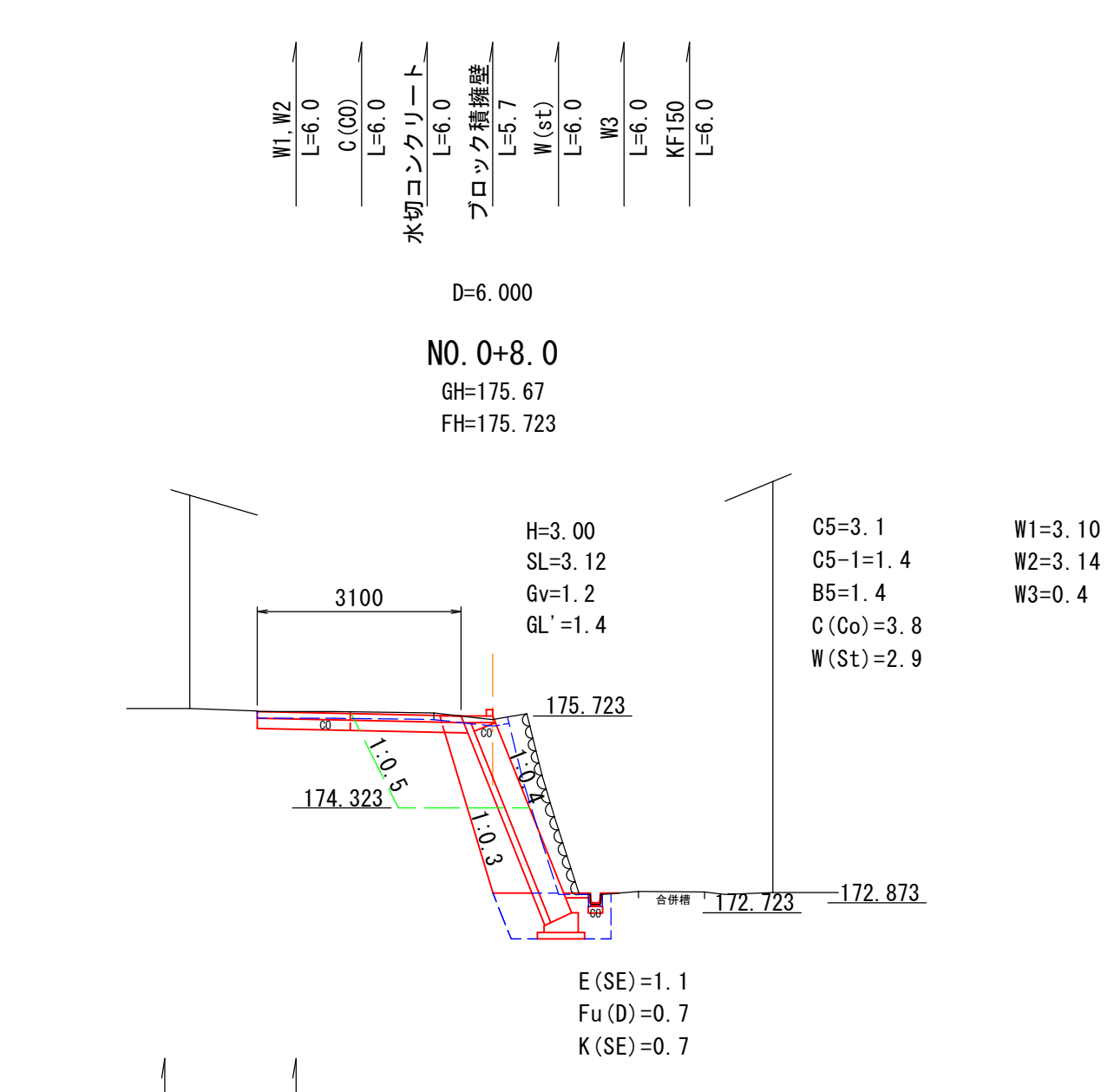
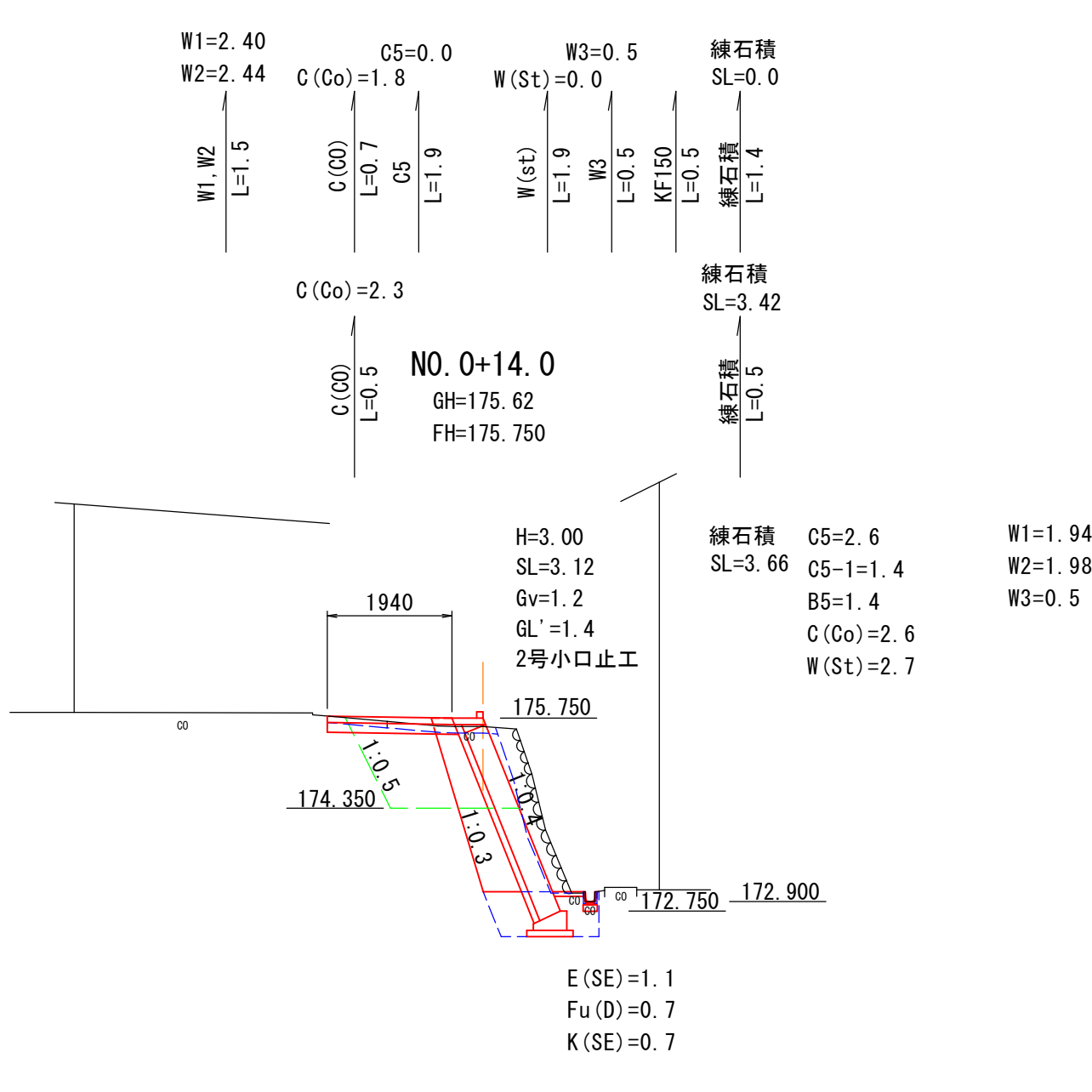
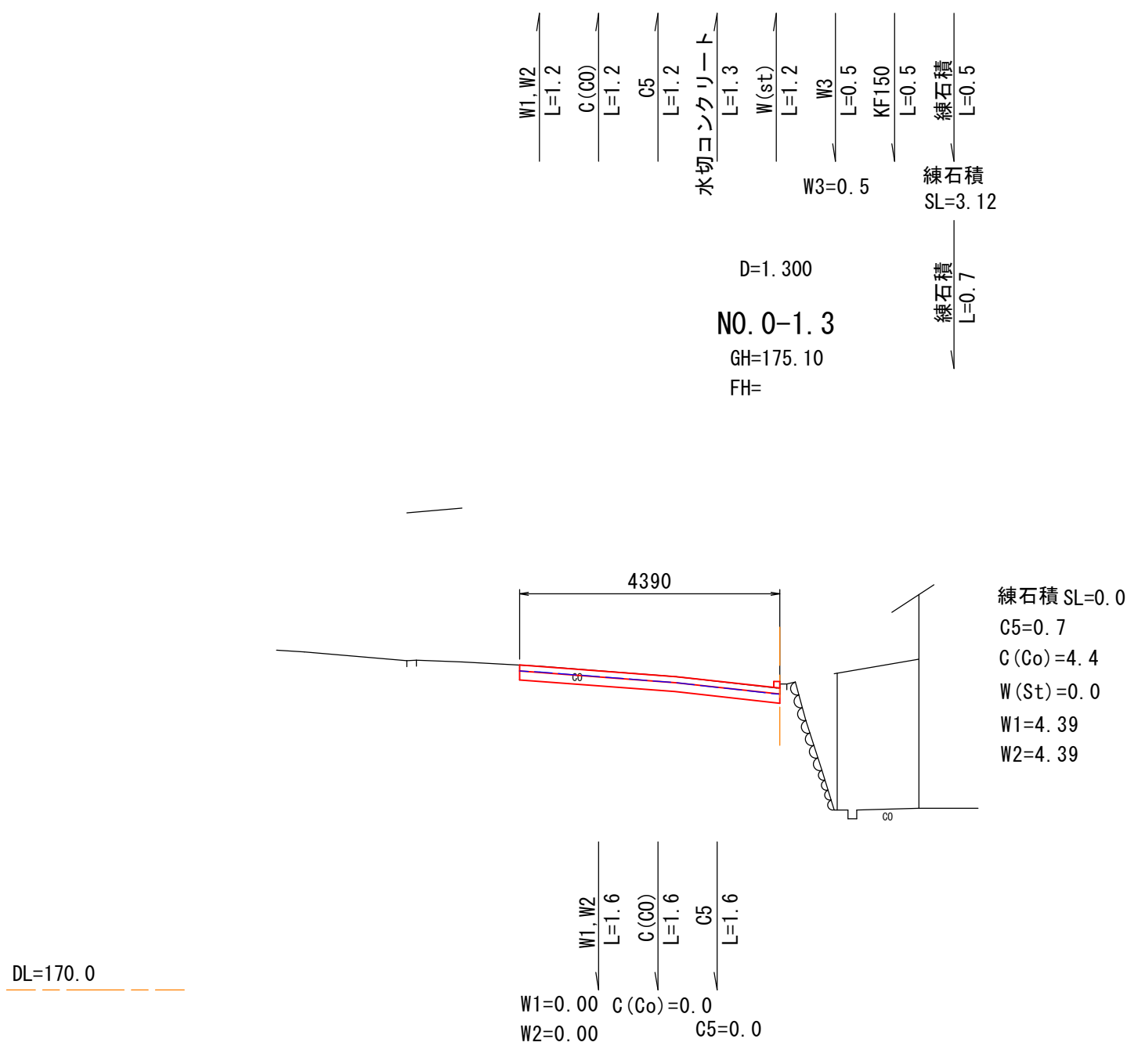
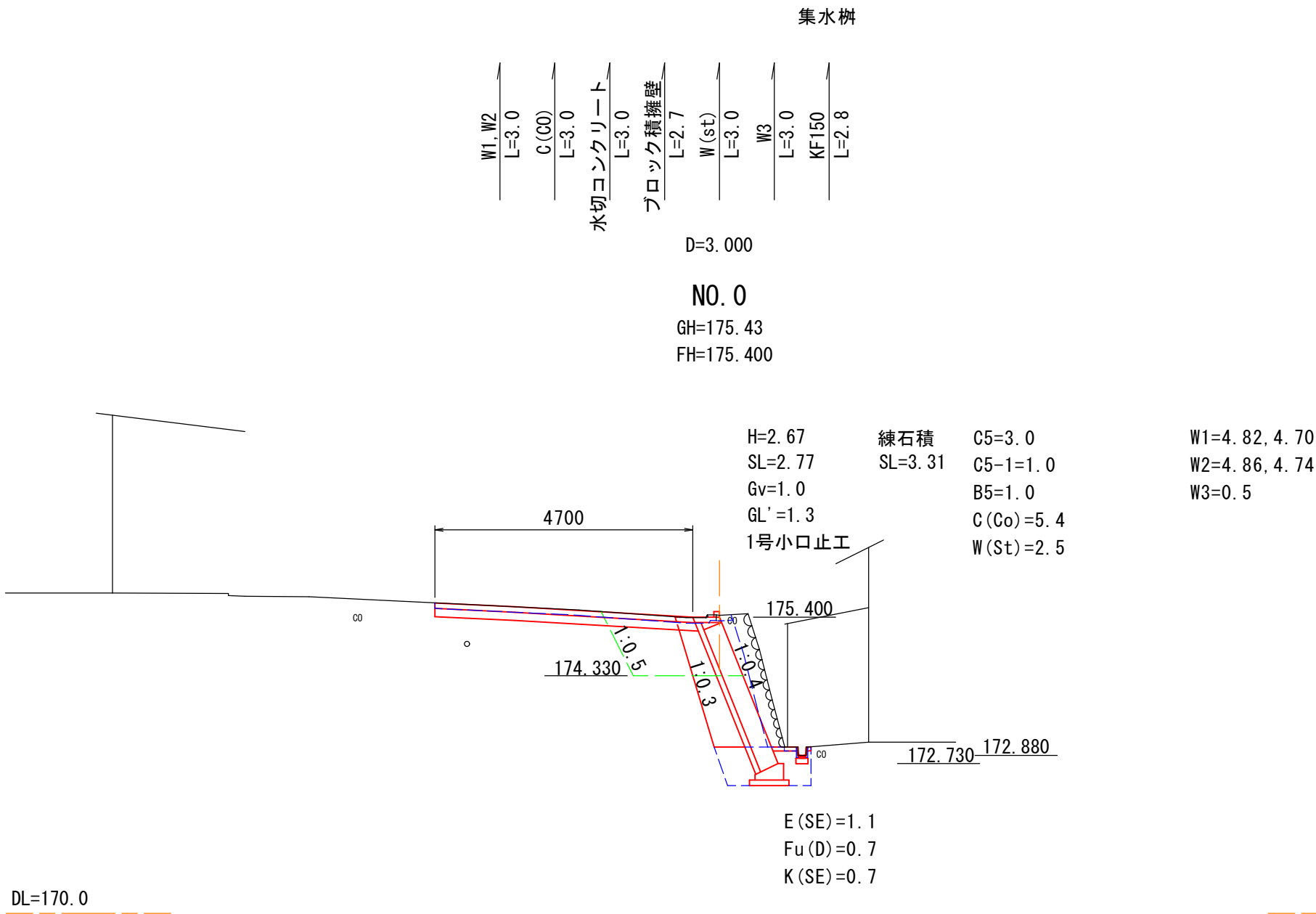
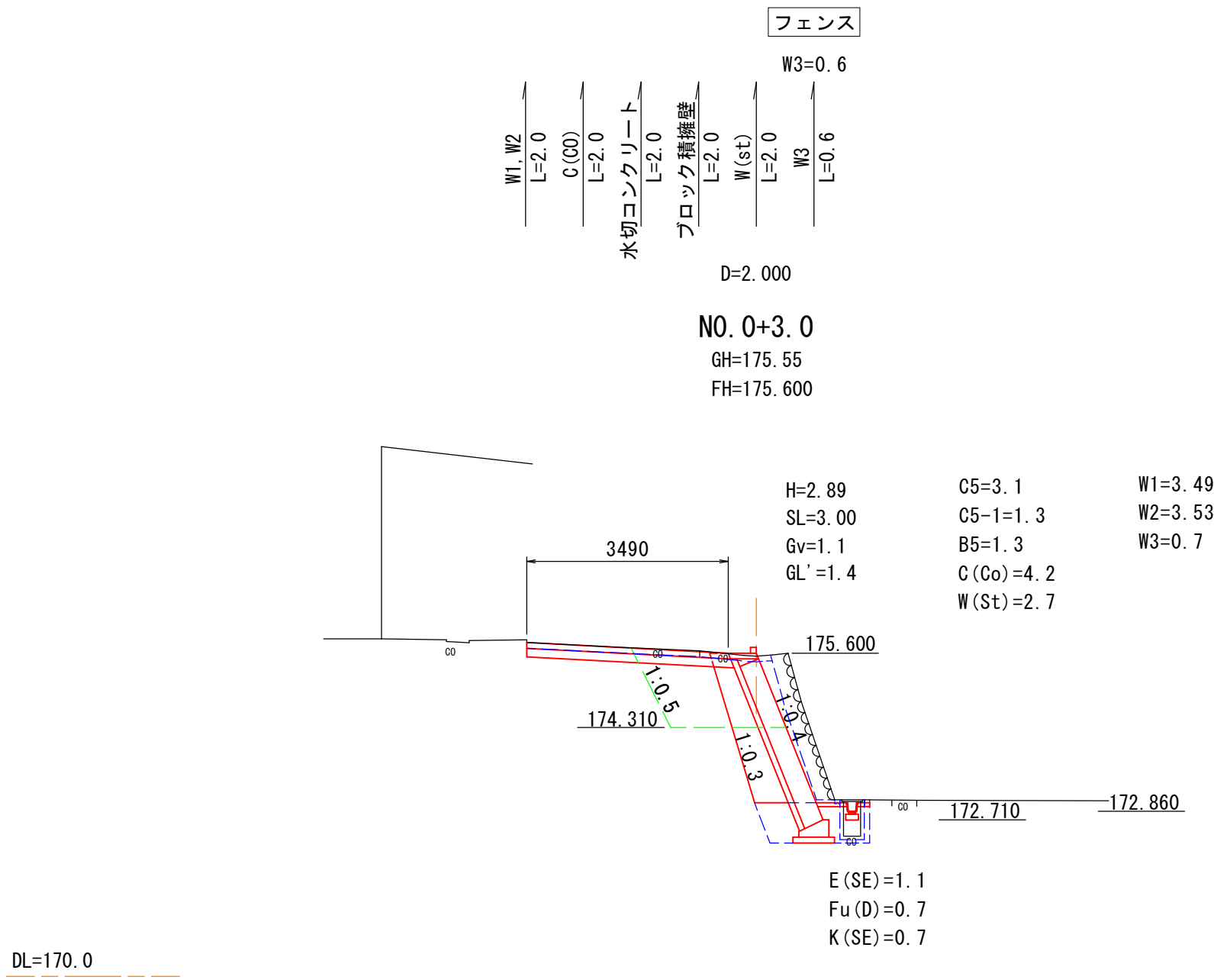
S=1:20



S=1 : 100



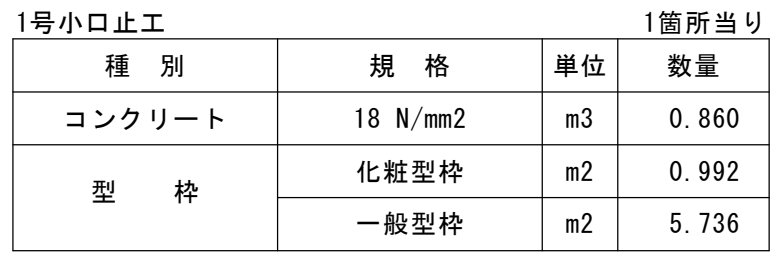
工事名	市道八次80号線測量設計用地調査業務		
図面名	標準横断面図・ブロック擁壁構造図・展開図		
作成年月日	令和 5 年 3 月		
縮 尺	図 示	図面番号	3 / 5
会社名	株式会社 タルコンコンサルタント		
事業者名	三 次 市		



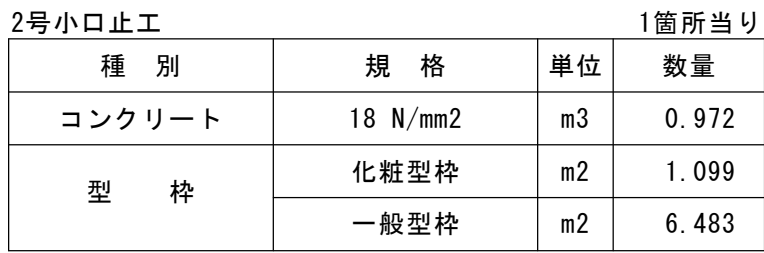
NO. 0-1.3 ~ NO. 0+14.0

工事名	市道八次80号線測量設計用地調査業務		
図面名	横断面図 (1/1)		
作成年月日	令和 5 年 3 月		
縮 尺	1 : 100	図面番号	4 / 5
会社名	株式会社 タマルコンサルタント		
事業者名	三 次 市		

S=1 : 50



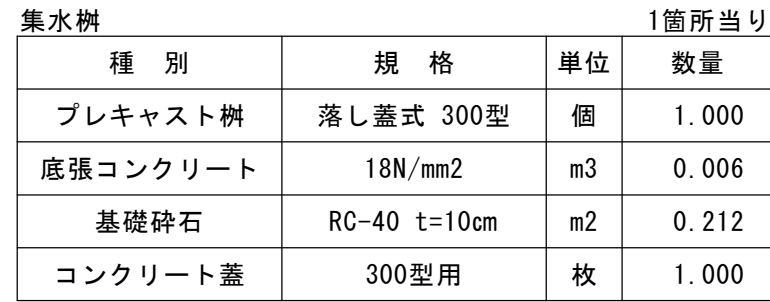
S=1 : 50



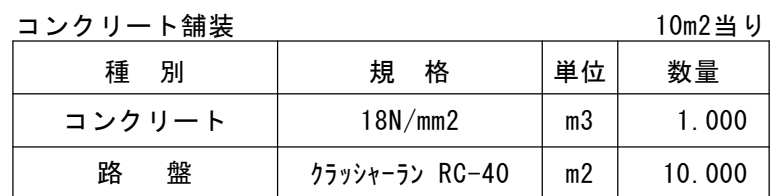
S=1 : 20



S=1:10



S=1 : 20



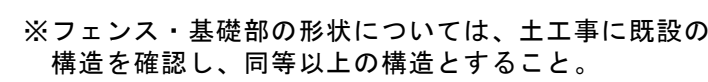
S=1:20



S=1:10



S=1:10



工事名	市道八次80号線測量設計用地調査業務		
図面名	構造図		
作成年月日	令和 5 年 3 月		
縮 尺	図 示	図面番号	5 / 5
会社名	株式会社 タマルコンサルタント		
事業者名	三 次 市		